



**АДМИНИСТРАЦИЯ НИЖНЕВАРТОВСКОГО РАЙОНА**  
Ханты-Мансийского автономного округа – Югры

## **ПОСТАНОВЛЕНИЕ**

от 16.04.2020

№ 603

г. Нижневартовск

О внесении изменений в проект планировки территории сельского поселения Вата, утвержденный постановлением администрации района от 07.02.2012 № 205 и об утверждении проекта межевания территории в части сетей водоснабжения под размещение линейного объекта местного значения «Централизованные сети водоснабжения в д. Вата Нижневартовского района»

В соответствии со статьями 42, 43, 45 Градостроительного кодекса Российской Федерации, постановлением администрации района от 18.09.2019 № 1853 «Об утверждении Порядка подготовки документации по планировке территории и принятия решения об ее утверждении для размещения объектов на территории Нижневартовского района», постановлением администрации района от 13.12.2019 № 2479 «О принятии решения о подготовке проекта межевания территории для объекта «Централизованные сети водоснабжения в д. Вата Нижневартовского района», учитывая протокол общественных обсуждений документации по планировке территории от 18.03.2020 № 5м/20 и заключение о результатах общественных обсуждений документации по планировке территории от 18.03.2020 № 5м/20:

1. Утвердить внесение изменений в проект планировки территории сельского поселения Вата, утвержденный постановлением администрации района от 07.02.2012 № 205 в части сетей водоснабжения под размещение линейного объекта «Централизованные сети водоснабжения в д. Вата Нижневартовского района» согласно приложению 1.

2. Утвердить проект межевания территории под размещение линейного объекта «Централизованные сети водоснабжения в д. Вата Нижневартковского района» согласно приложению 2.

3. Контроль за выполнением постановления возложить на начальника отдела жилищно-коммунального хозяйства, энергетики и строительства М.Ю. Канышеву.

Глава района

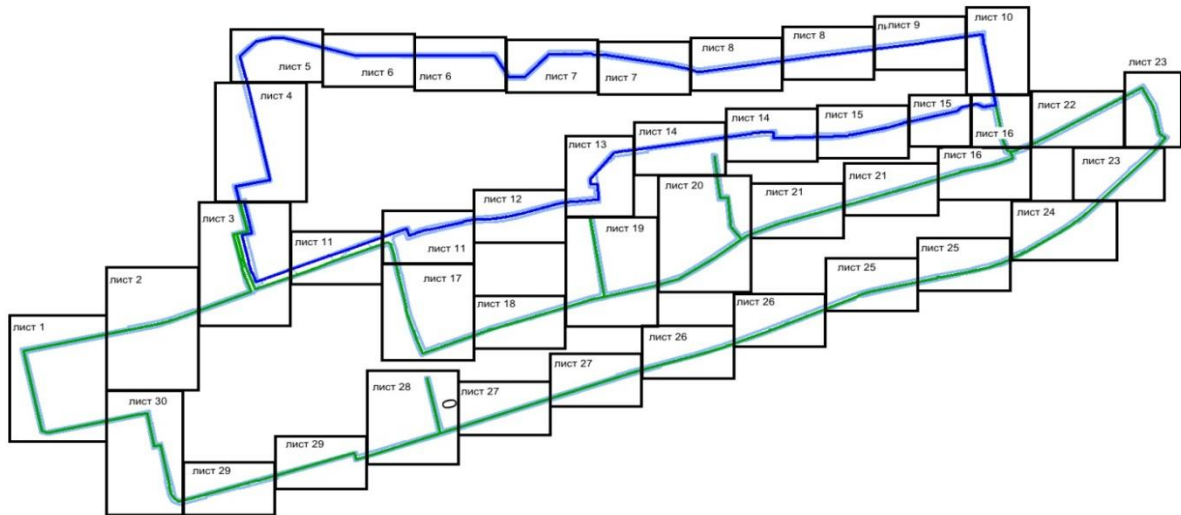
Б.А. Саломатин

**Основная часть внесения изменений в проект планировки территории  
сельского поселения Вата в части сетей водоснабжения под размещение  
линейного объекта «Централизованные сети водоснабжения в д. Вата  
Нишневартовского района»**

**1. Проект планировки территории. Графическая часть**

ОБЩИЕ ДАННЫЕ

Схема чертежей



Проектируемые объекты

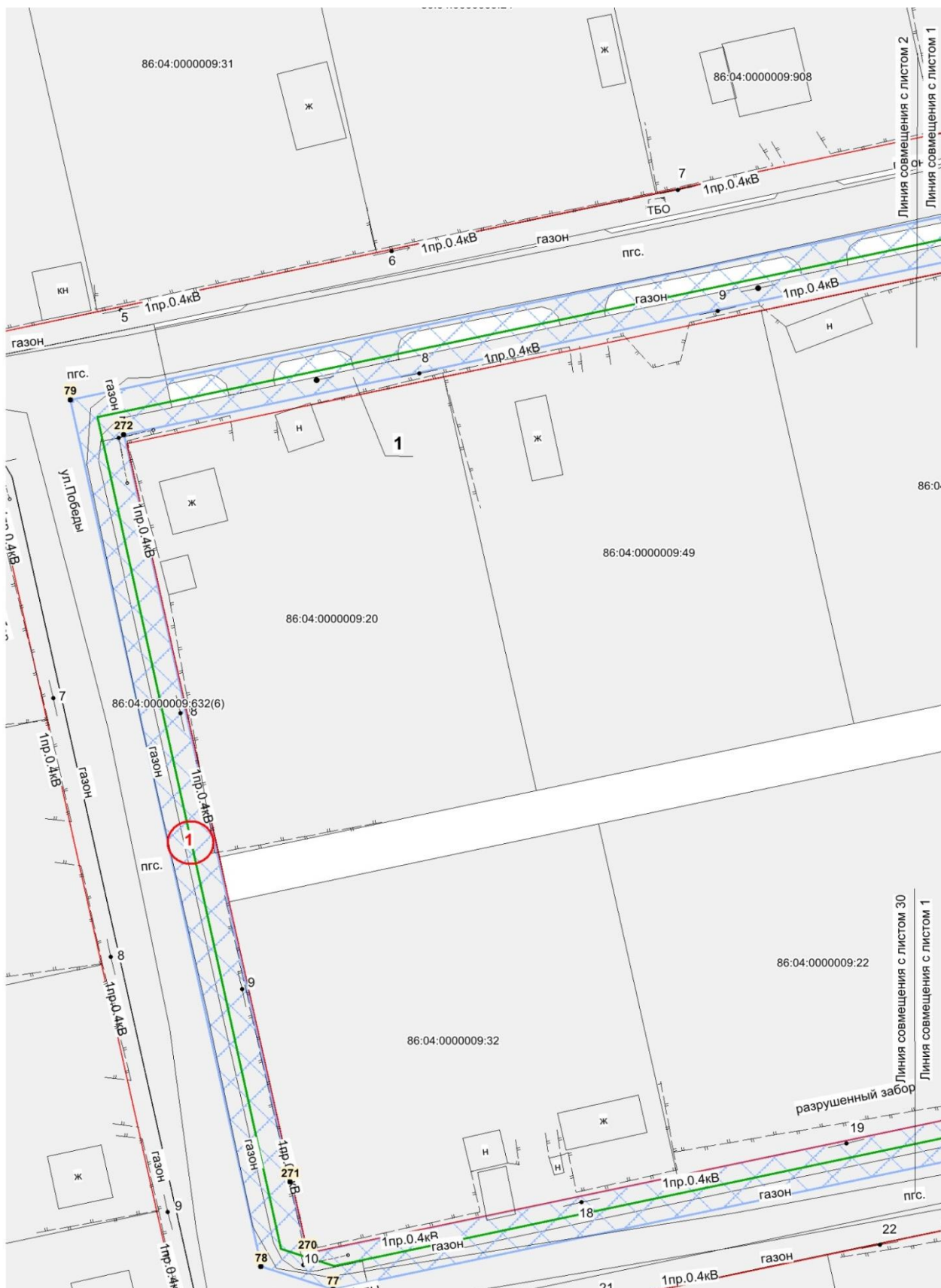
- 1 Сети водоснабжения и сети противопожарного водовода от т.вр. ВОК «Импульс» - ул. Лесная - ул. Центральная- ул. Береговая- пер. Зеленый- ул. Победы.
- 2 Сети водоснабжения и сети противопожарного водовода от т.вр. ВОК «Импульс» - ул. Лесная - ул. Кедровая- ул. Новая.
- 3 Перемычка между сетями водоснабжения и сетями противопожарного водовода от т.вр. ВОК «Импульс» - ул. Лесная - ул. Кедровая- ул. Новая и от т.вр. ВОК «Импульс» - ул. Лесная - ул. Центральная- ул. Береговая- пер. Зеленый- ул. Победы
- 4 Отпайка №2 от сетей водоснабжения и сетей противопожарного водовода от т.вр. ВОК «Импульс» - ул. Лесная - ул. Центральная- ул. Береговая- пер. Зеленый- ул. Победы.
- 5 Отпайка №1 от сетей водоснабжения и сетей противопожарного водовода от т.вр. ВОК «Импульс» - ул. Лесная - ул. Центральная- ул. Береговая- пер. Зеленый- ул. Победы.
- 6 Отпайка №3 от сетей водоснабжения и сетей противопожарного водовода от т.вр. ВОК «Импульс» - ул. Лесная - ул. Центральная- ул. Береговая- пер. Зеленый- ул. Победы.

Условные обозначения

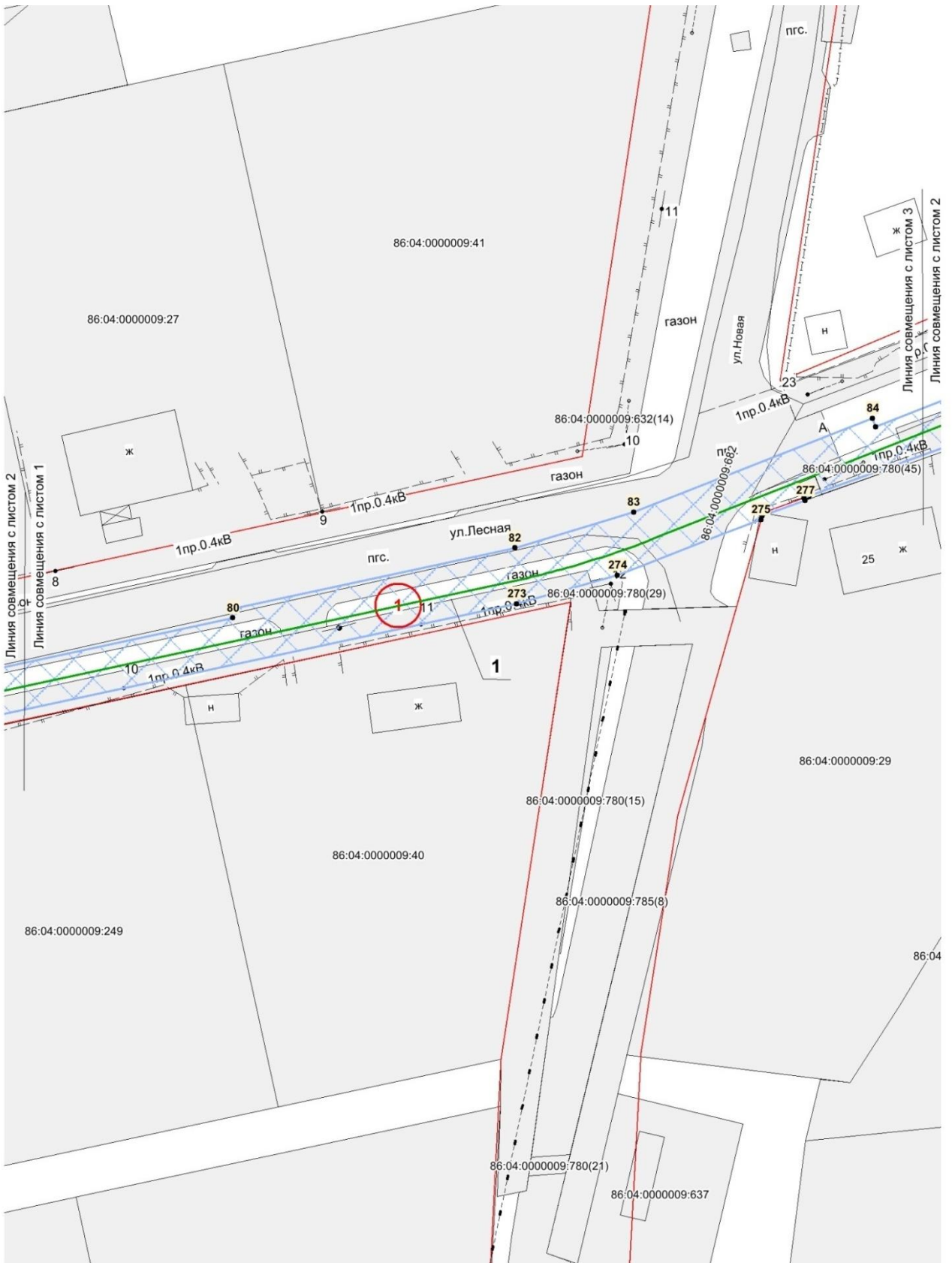
- |  |   |                   |  |
|--|---|-------------------|--|
|  | - Ось проектируемого объекта                                      |                   | - Номер зоны планируемого размещения объекта капитального строительства, площадь зоны размещения   |
|  | - Ось проектируемого объекта                                      | 86:04:0000009:632 | - Кадастровый номер земельного участка   |
|  | - Зона планируемого размещения объекта капитального строительства | 13                | - Номера характерных точек границы зоны планируемого размещения объекта капитального строительства |
|  | - Границы земельных участков согласно сведениям ГКН               | 1                 | - Номер объекта капитального строительства   |

Общая площадь зоны планируемого размещения проектируемого Объекта составляет 29064 кв.м.

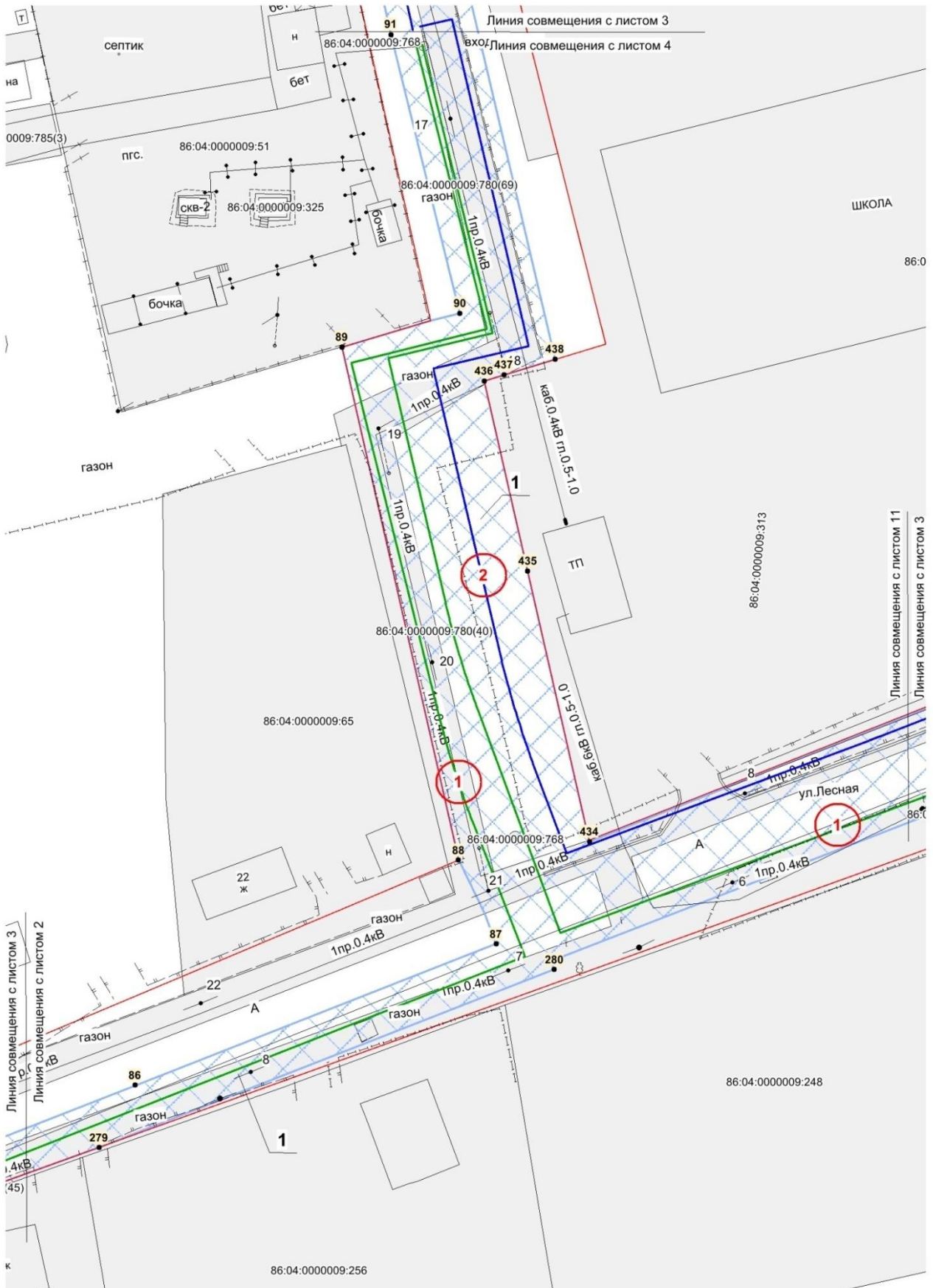
Чертеж границ зон планируемого размещения линейных объектов  
Масштаб 1:500



Чертеж границ зон планируемого размещения линейных объектов  
Масштаб 1:500



Чертеж границ зон планируемого размещения линейных объектов  
Масштаб 1:500



Чертеж границ зон планируемого размещения линейных объектов  
Масштаб 1:500

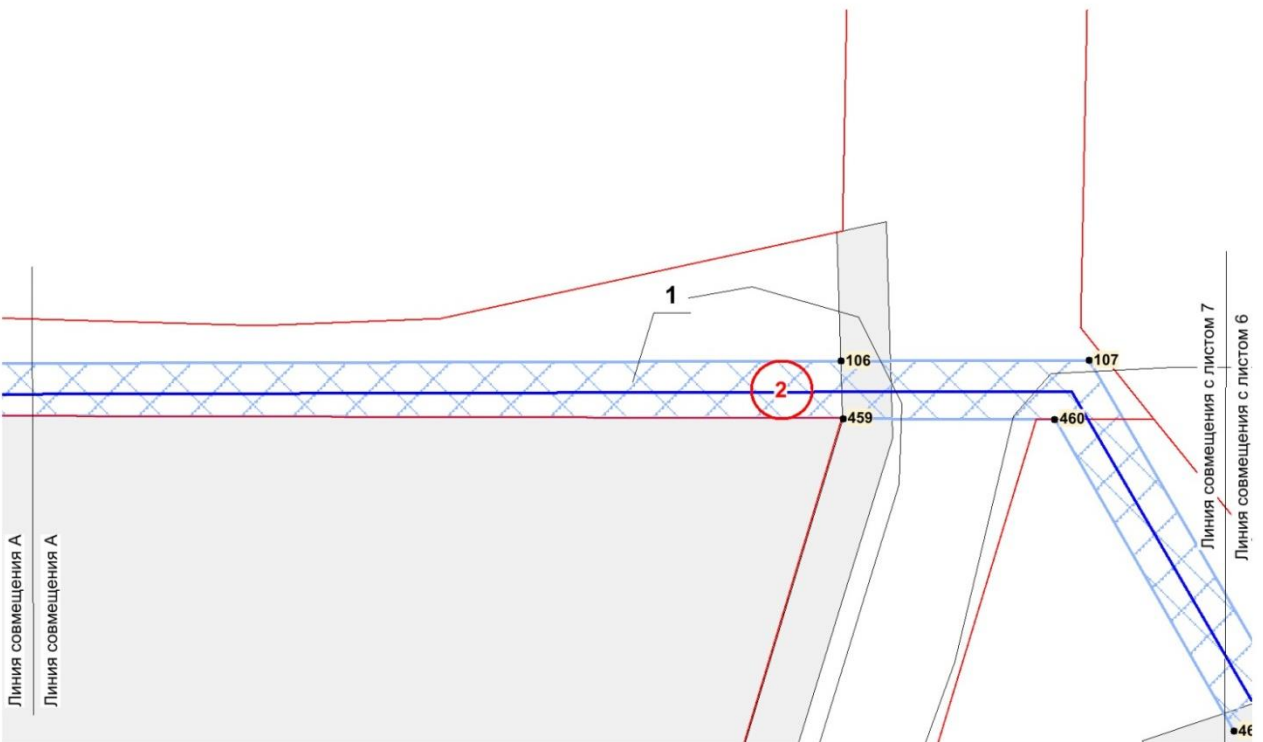
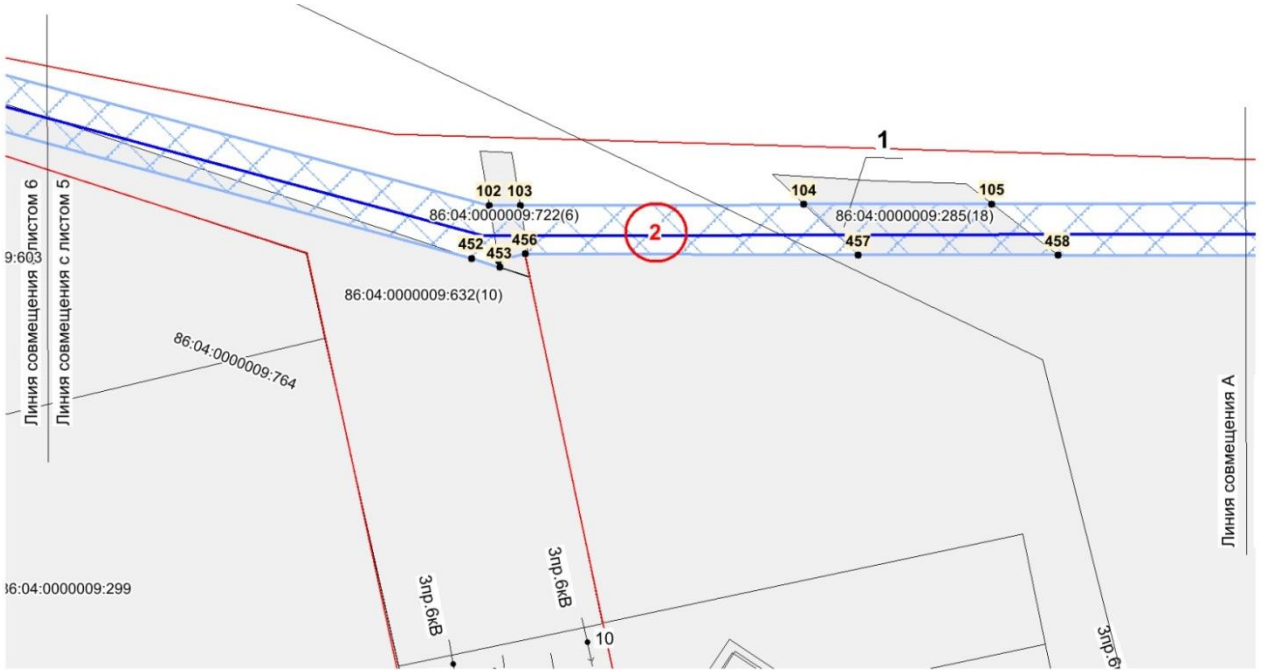


Чертеж границ зон планируемого размещения линейных объектов  
Масштаб 1:500

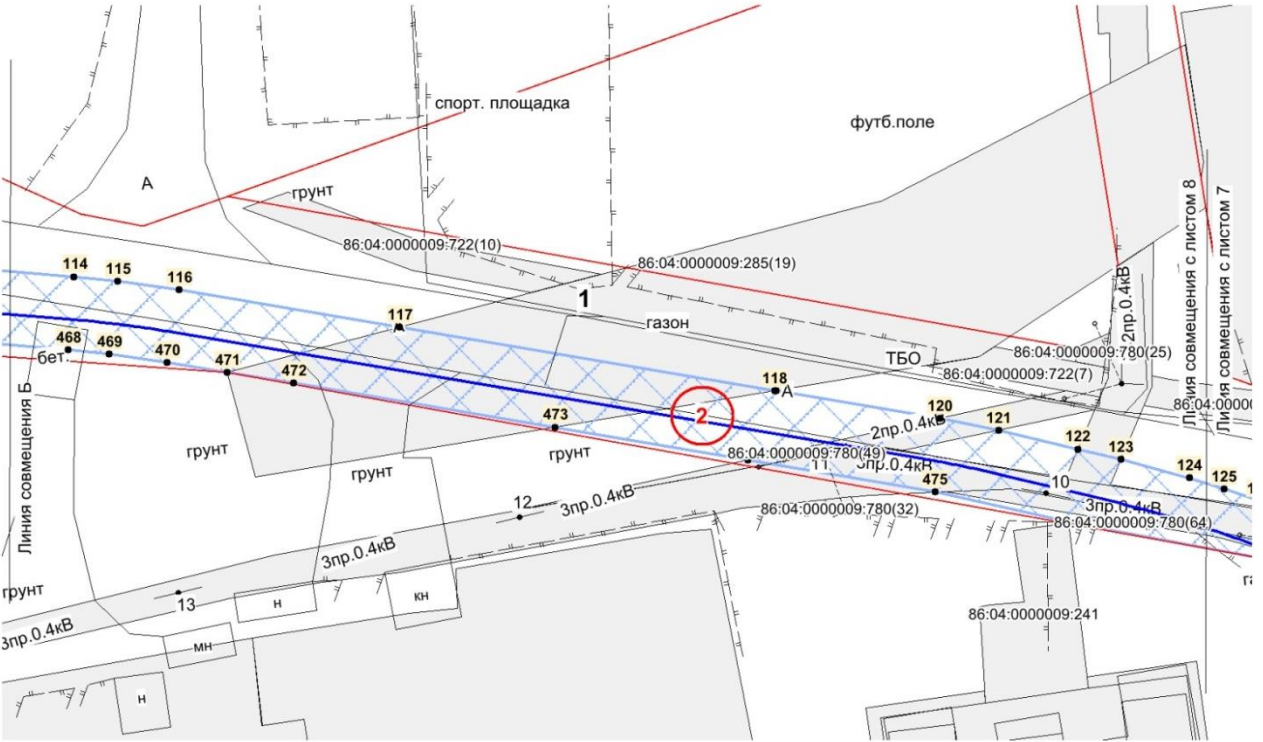
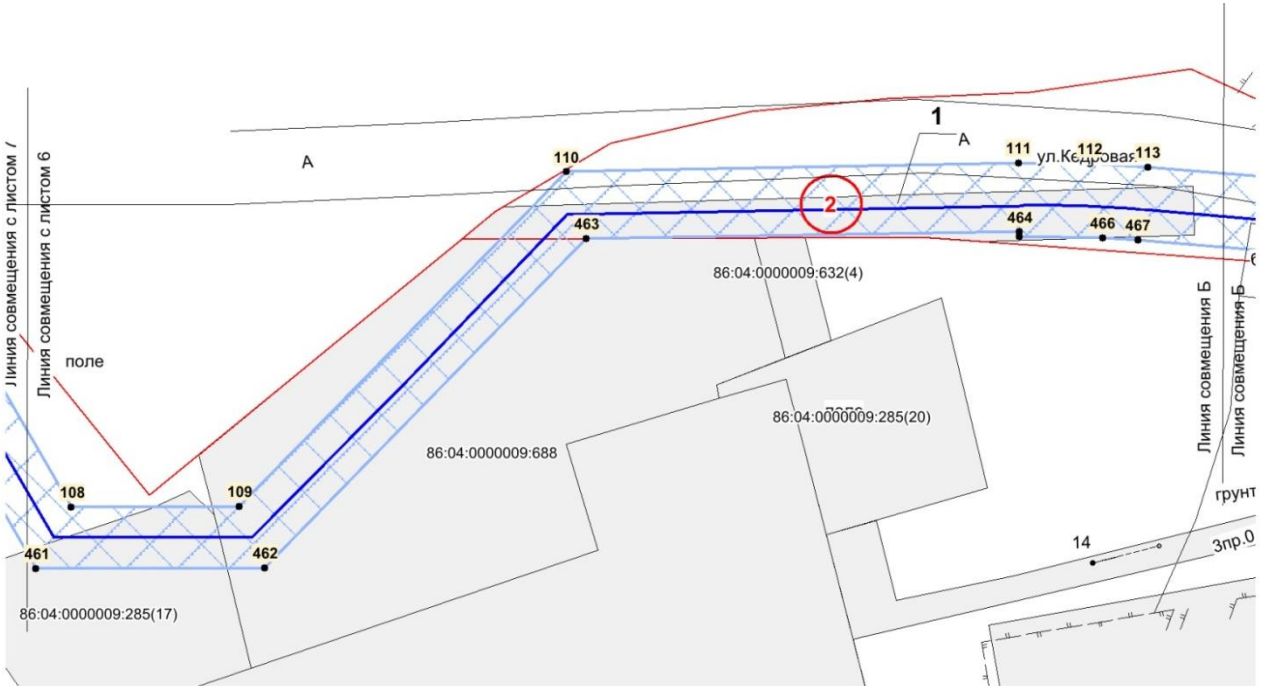




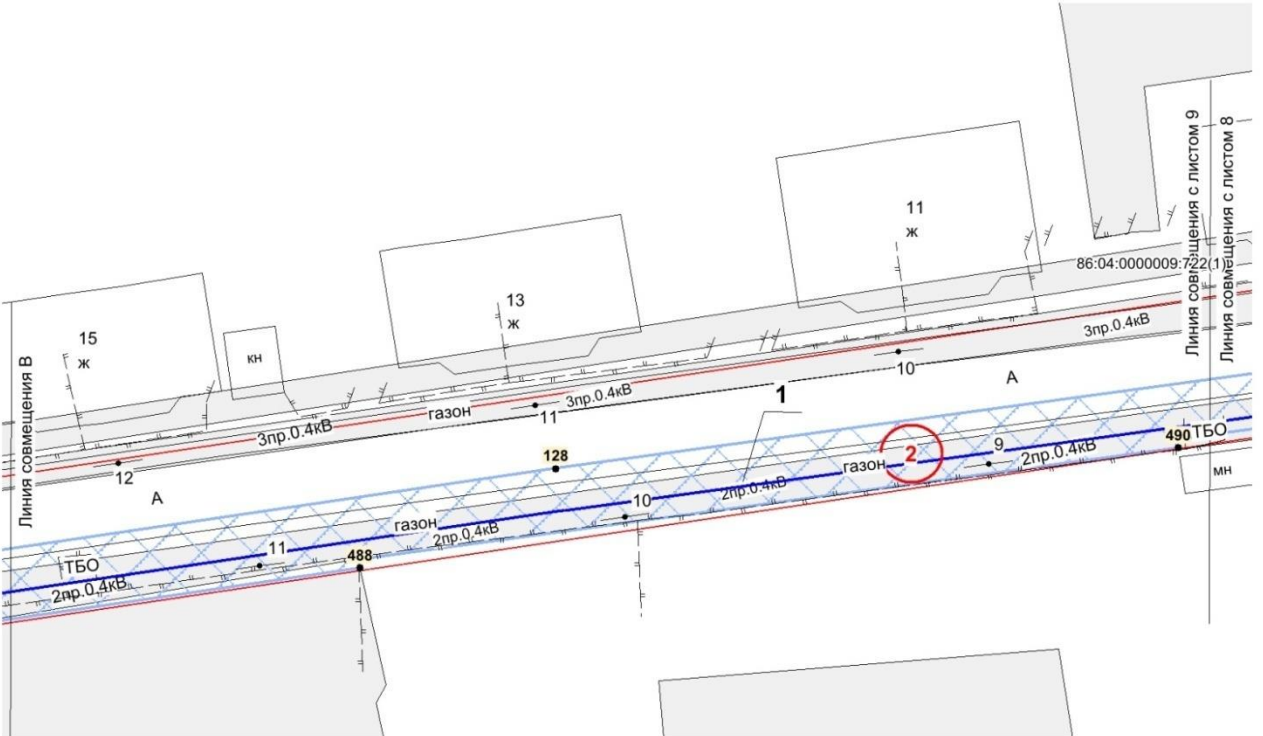
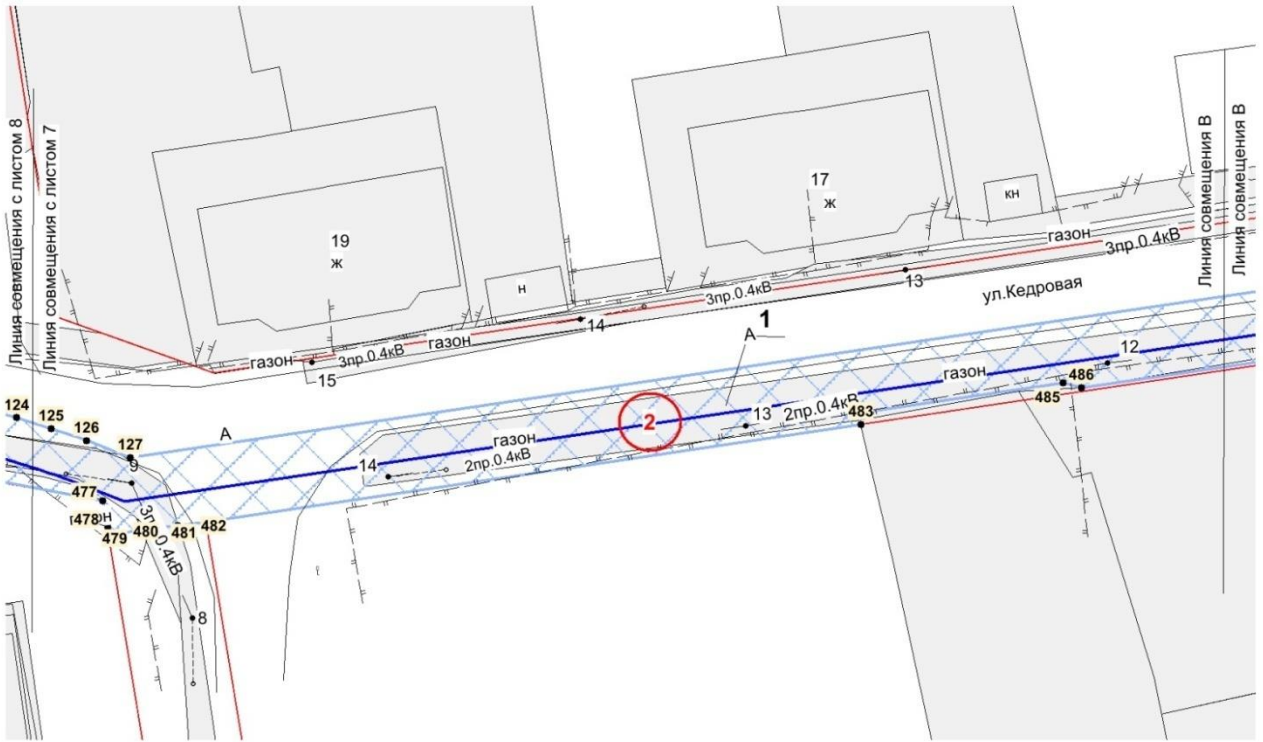
Чертеж границ зон планируемого размещения линейных объектов  
Масштаб 1:500



Чертеж границ зон планируемого размещения линейных объектов  
Масштаб 1:500



Чертеж границ зон планируемого размещения линейных объектов  
Масштаб 1:500



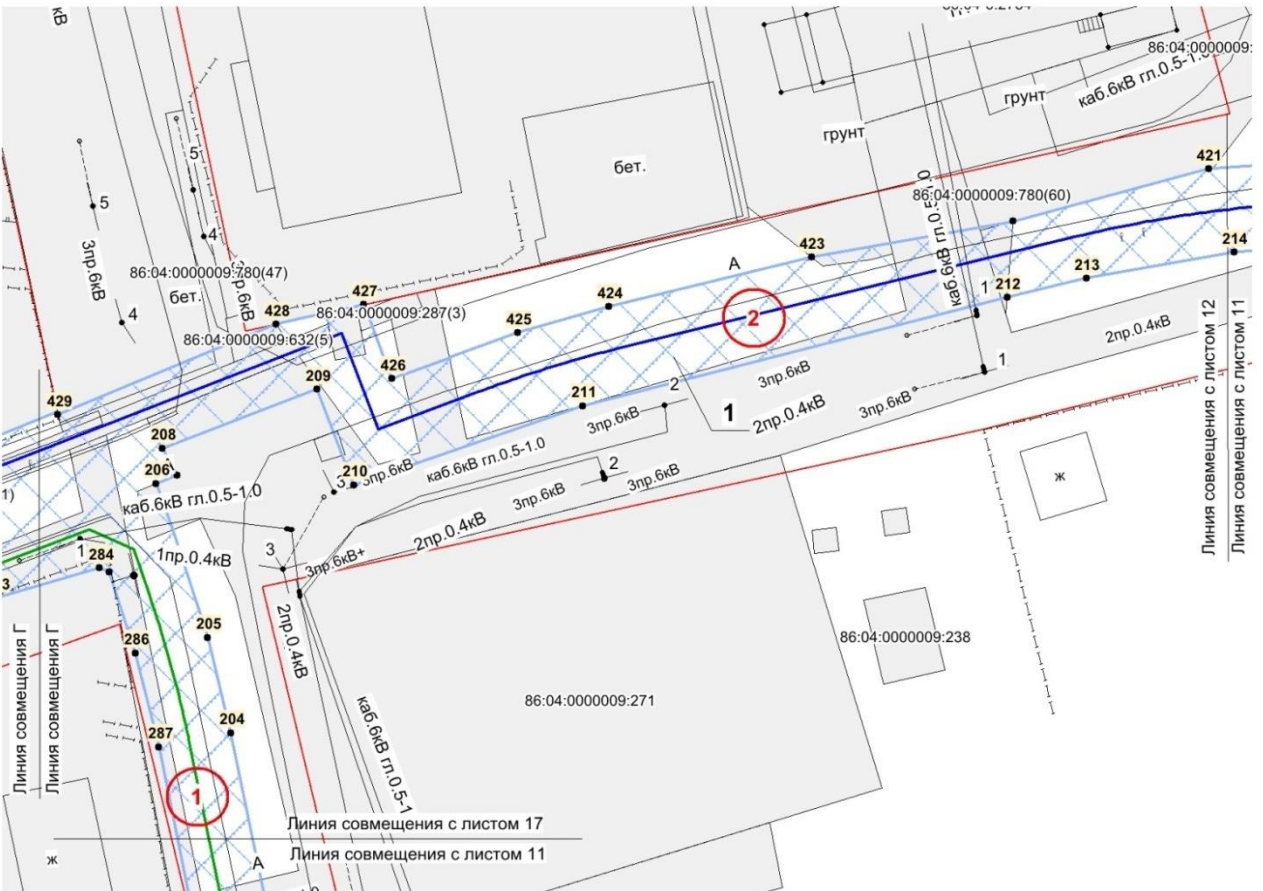
Чертеж границ зон планируемого размещения линейных объектов  
Масштаб 1:500



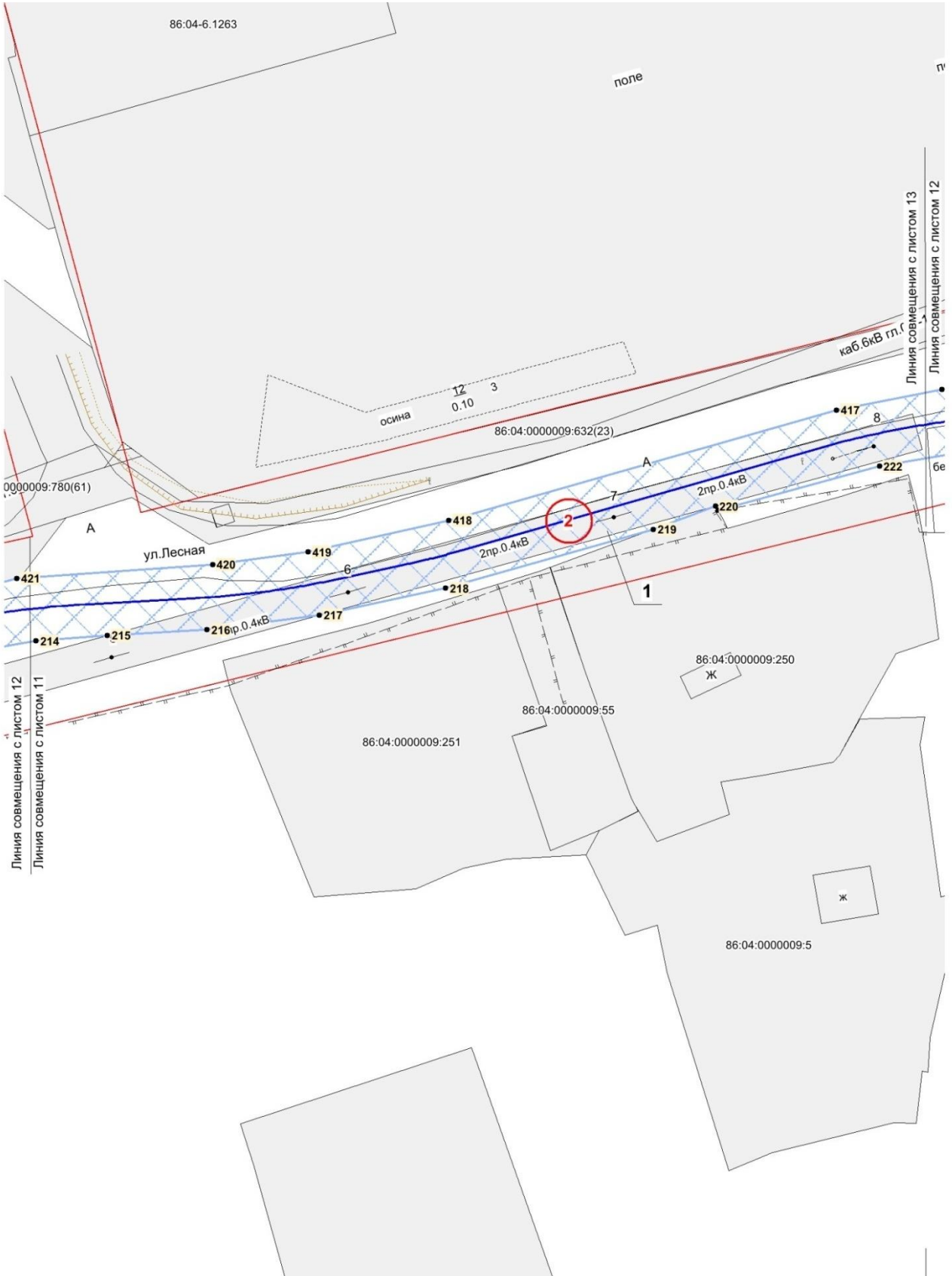
Чертеж границ зон планируемого размещения линейных объектов  
Масштаб 1:500



Чертеж границ зон планируемого размещения линейных объектов  
Масштаб 1:500



Чертеж границ зон планируемого размещения линейных объектов  
Масштаб 1:500

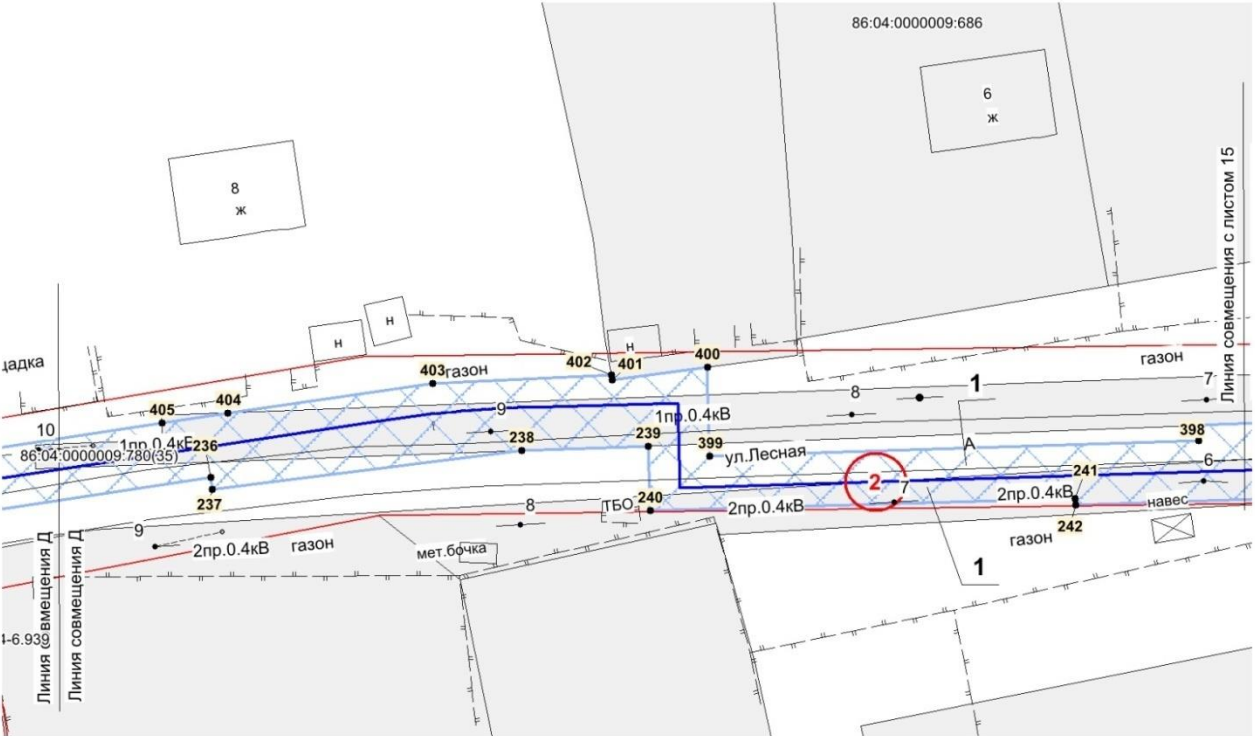
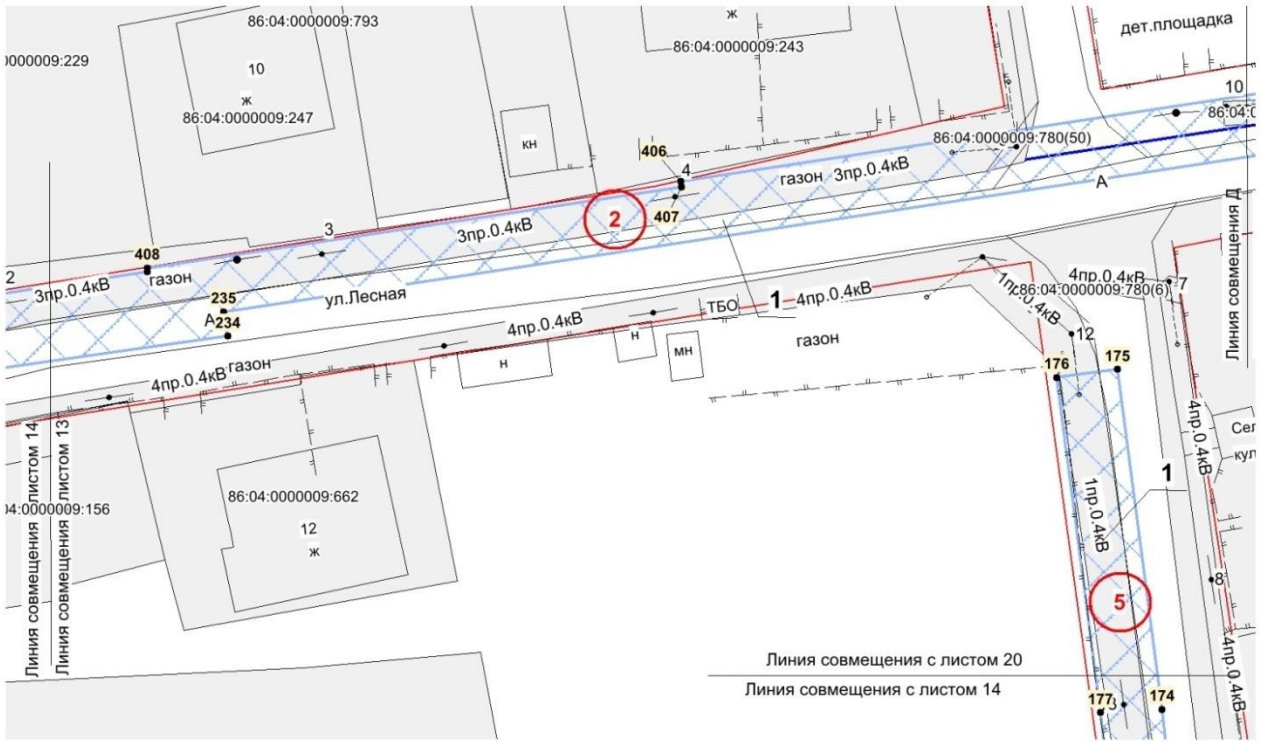


Чертеж границ зон планируемого размещения линейных объектов  
Масштаб 1:500

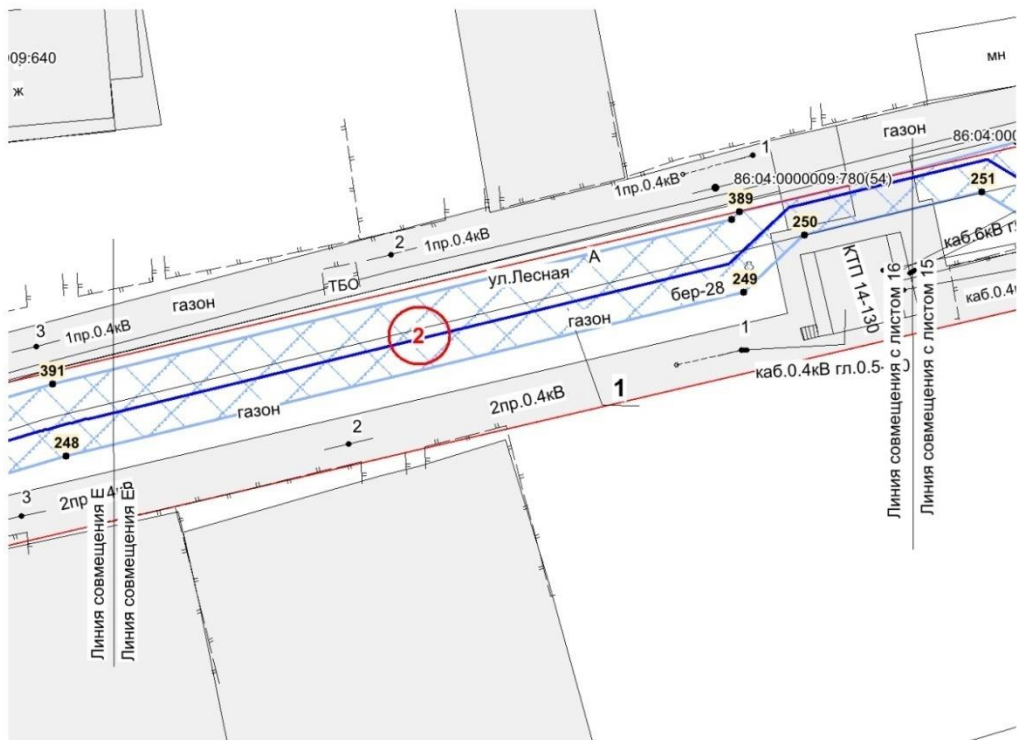
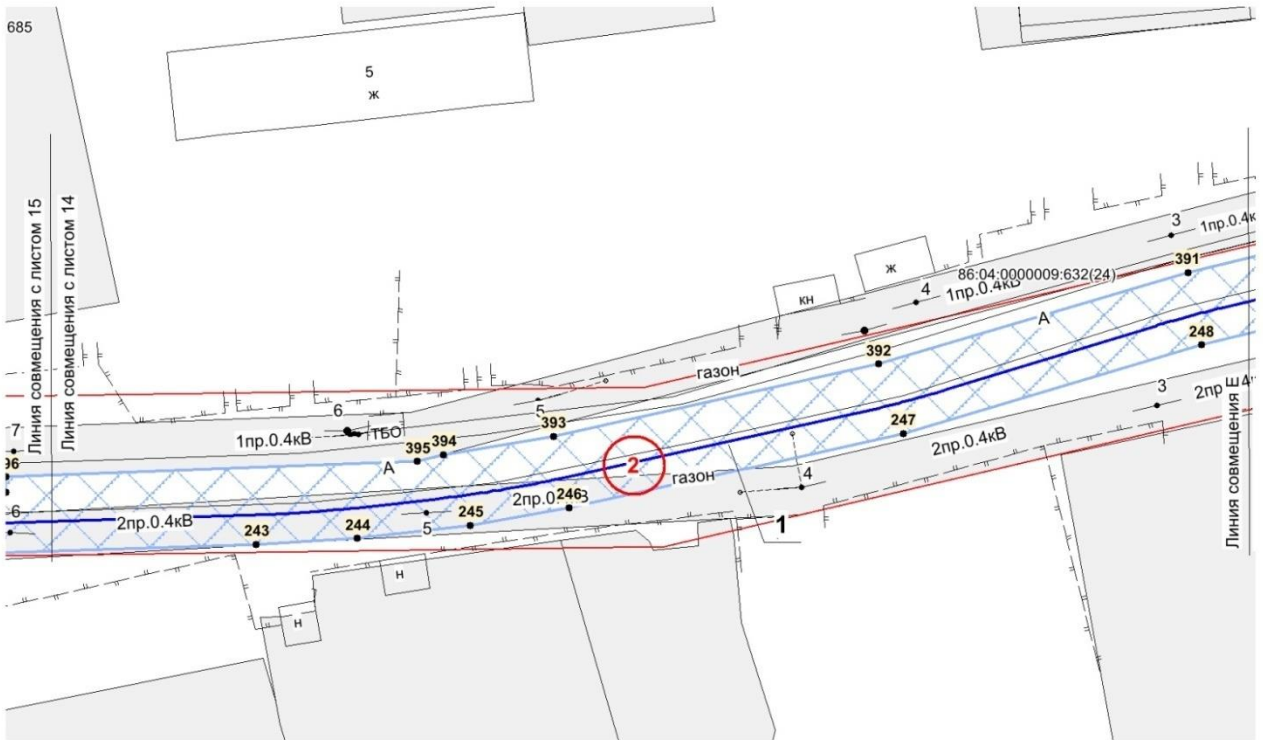




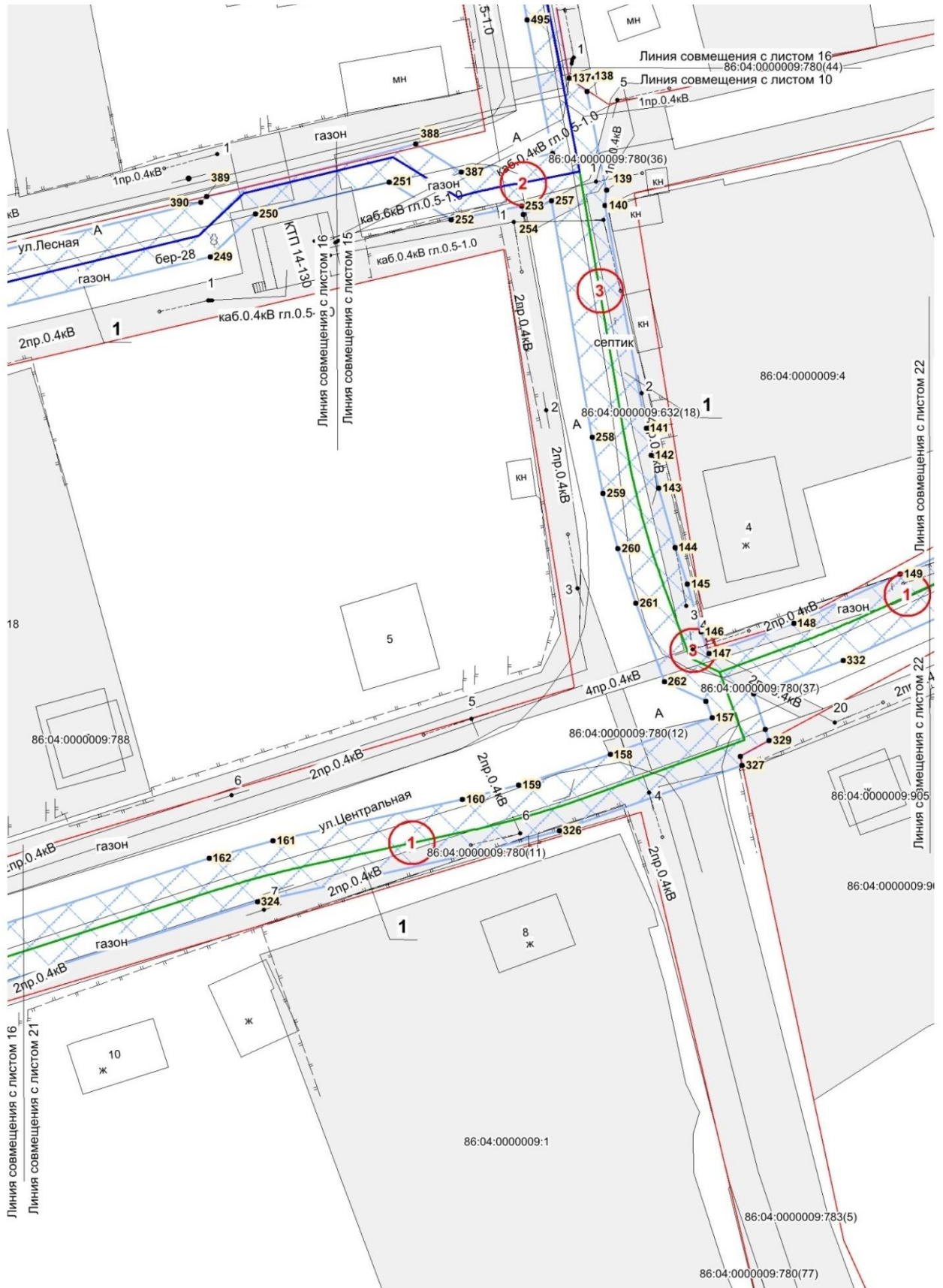
Чертеж границ зон планируемого размещения линейных объектов  
Масштаб 1:500



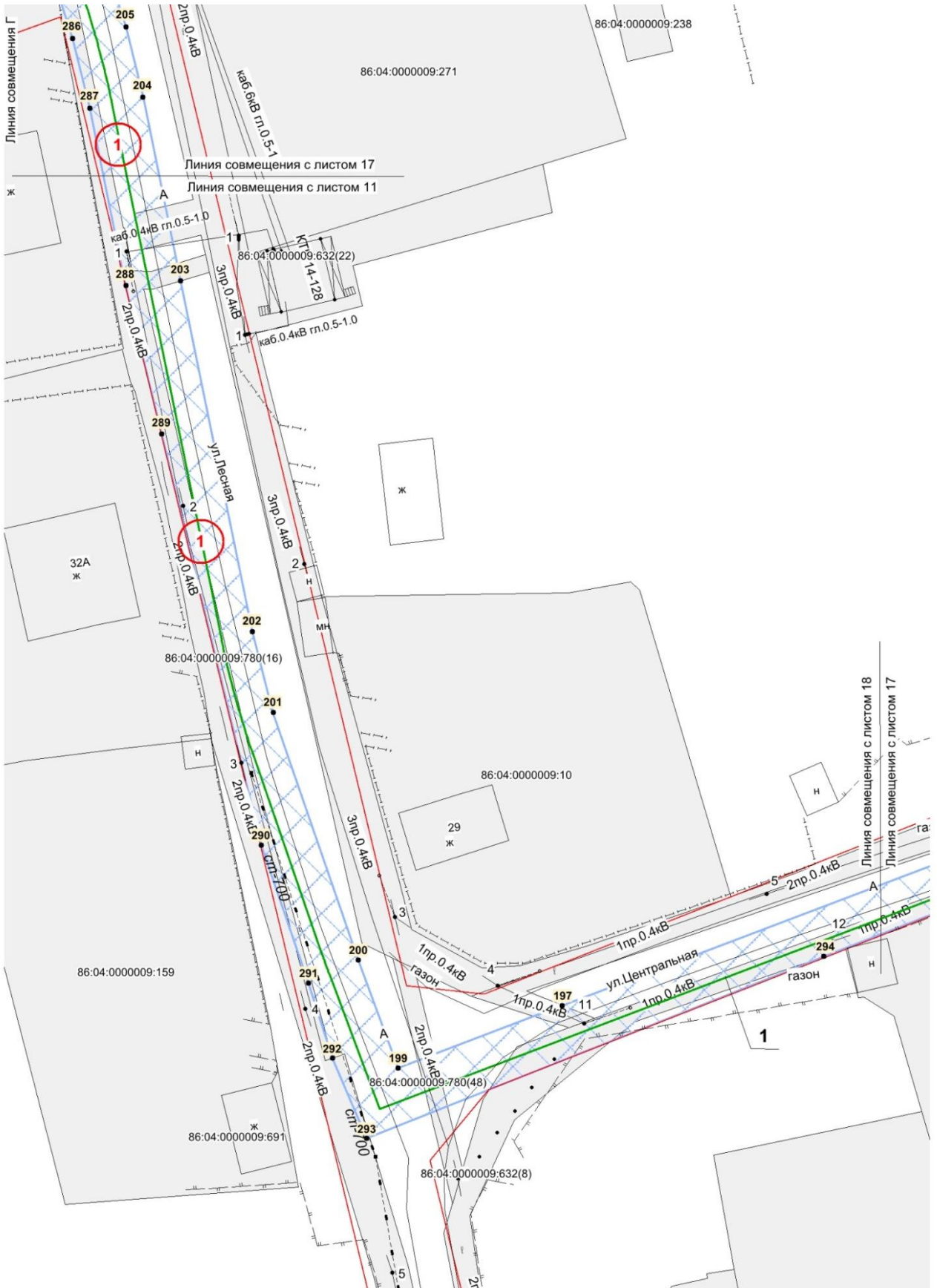
Чертеж границ зон планируемого размещения линейных объектов  
 Масштаб 1:500



Чертеж границ зон планируемого размещения линейных объектов  
Масштаб 1:500



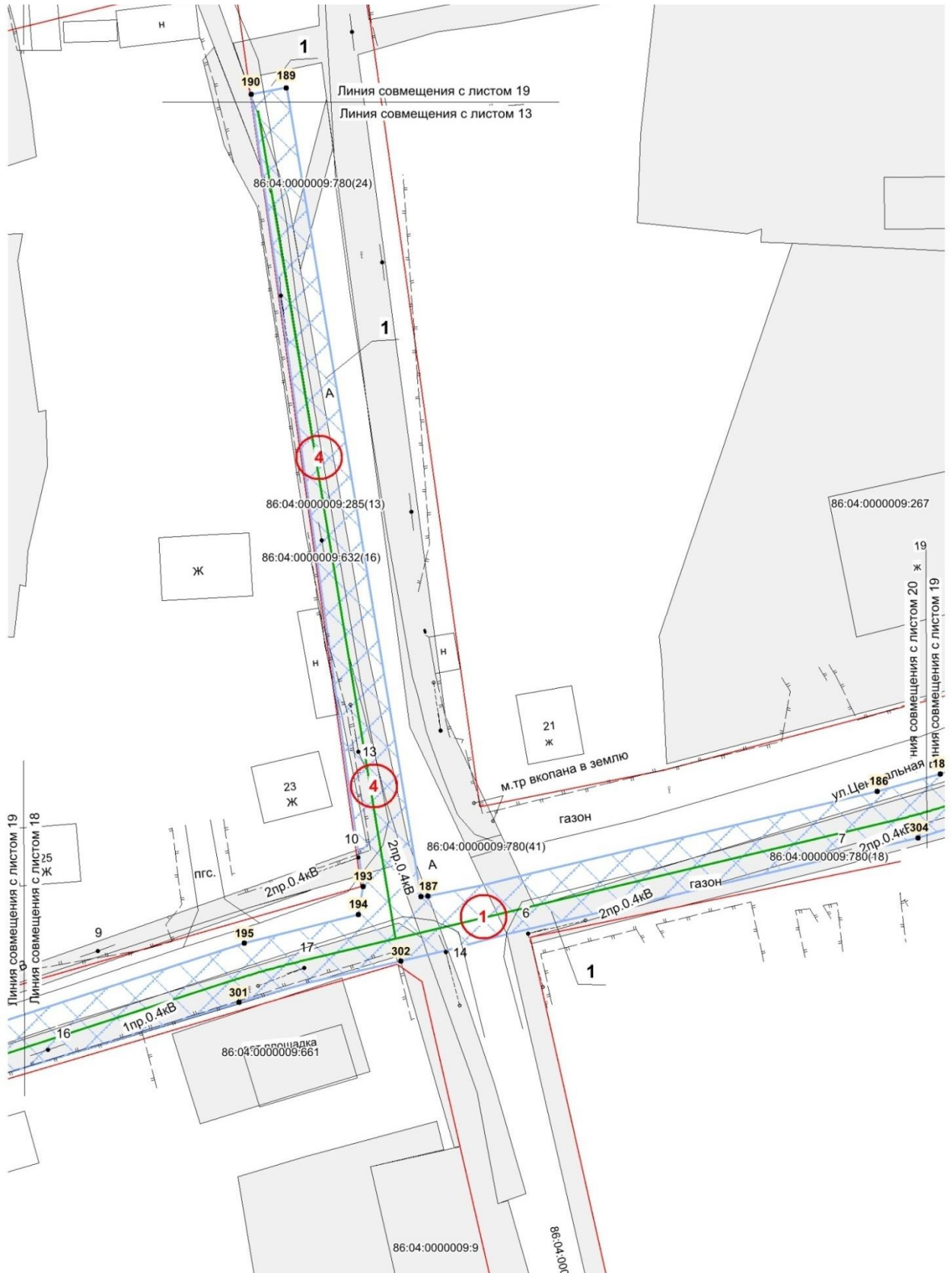
Чертеж границ зон планируемого размещения линейных объектов  
Масштаб 1:500



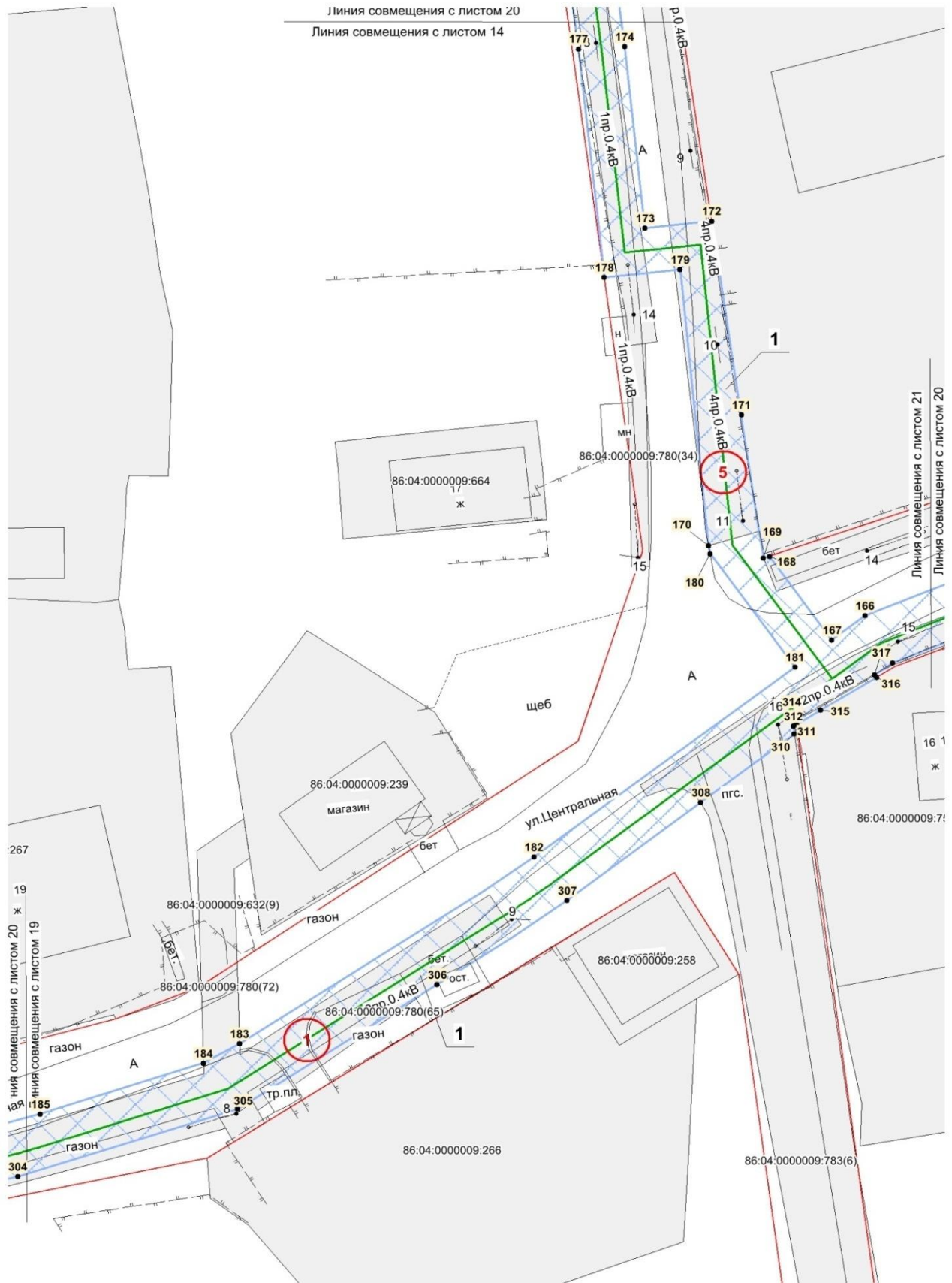
Чертеж границ зон планируемого размещения линейных объектов  
Масштаб 1:500



Чертеж границ зон планируемого размещения линейных объектов  
Масштаб 1:500



Чертеж границ зон планируемого размещения линейных объектов  
Масштаб 1:500

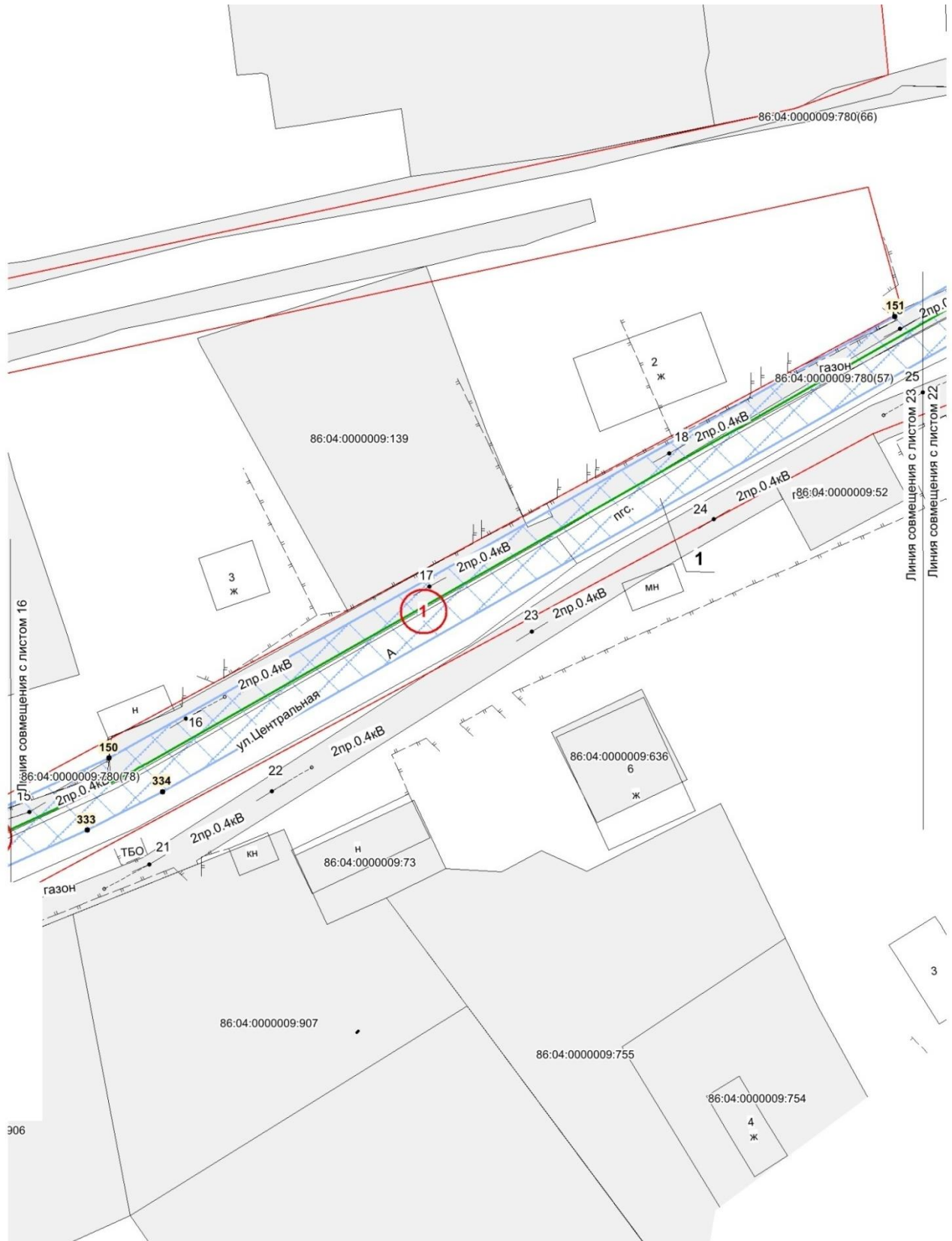


Чертеж границ зон планируемого размещения линейных объектов  
Масштаб 1:500

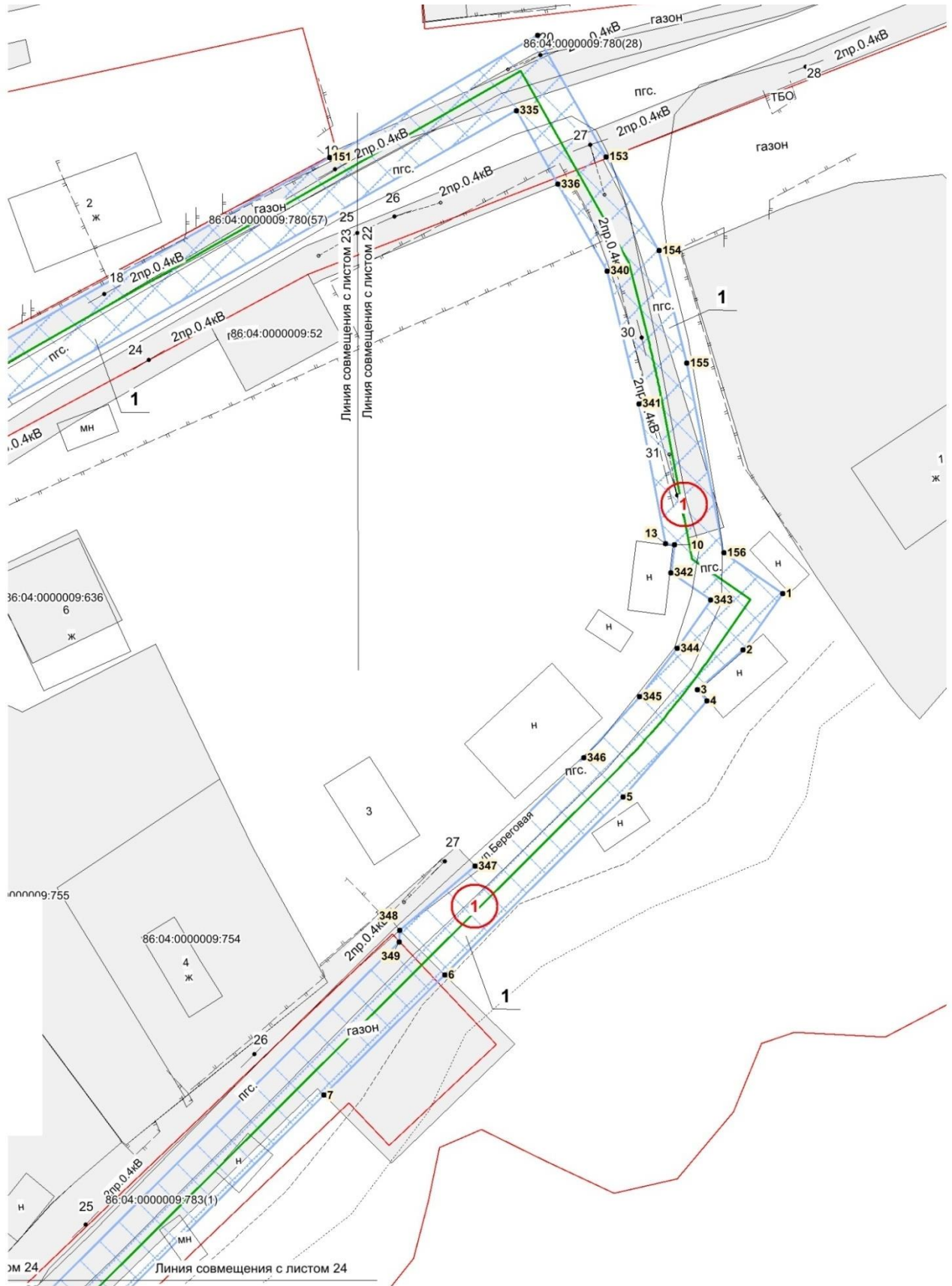




Чертеж границ зон планируемого размещения линейных объектов  
Масштаб 1:500



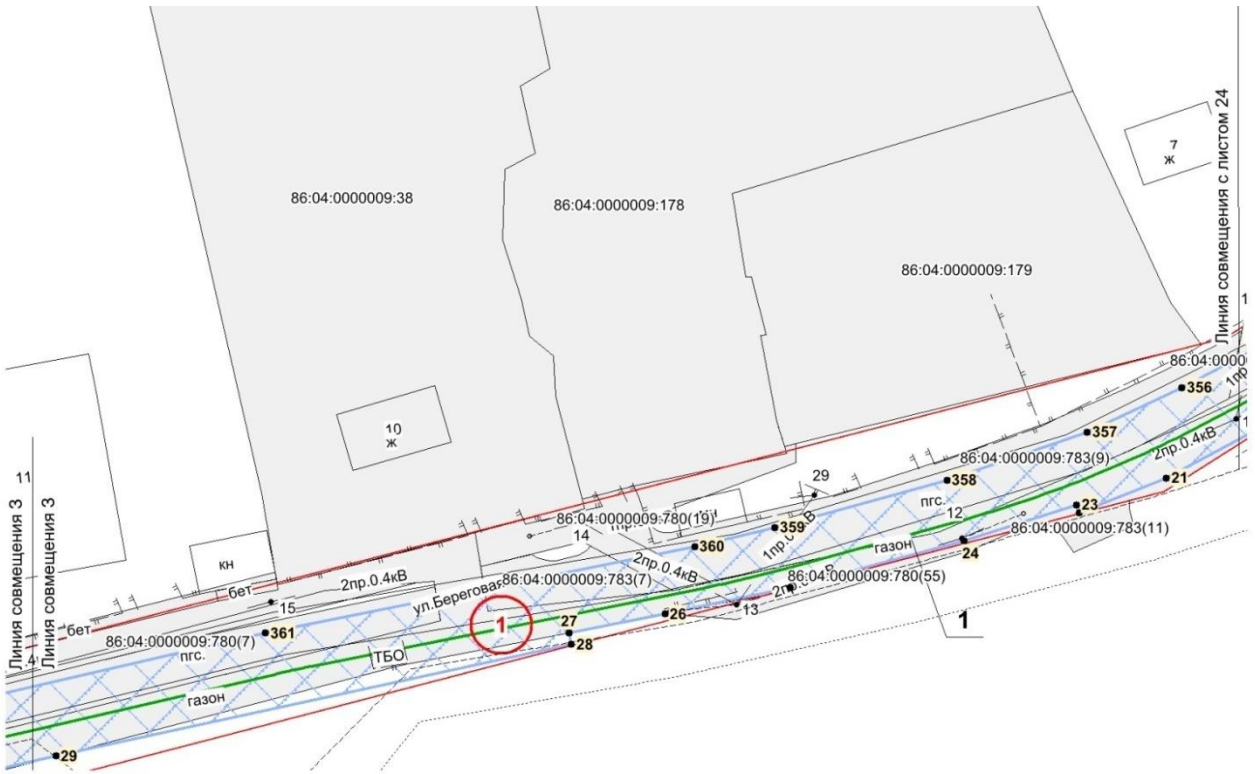
Чертеж границ зон планируемого размещения линейных объектов  
Масштаб 1:500



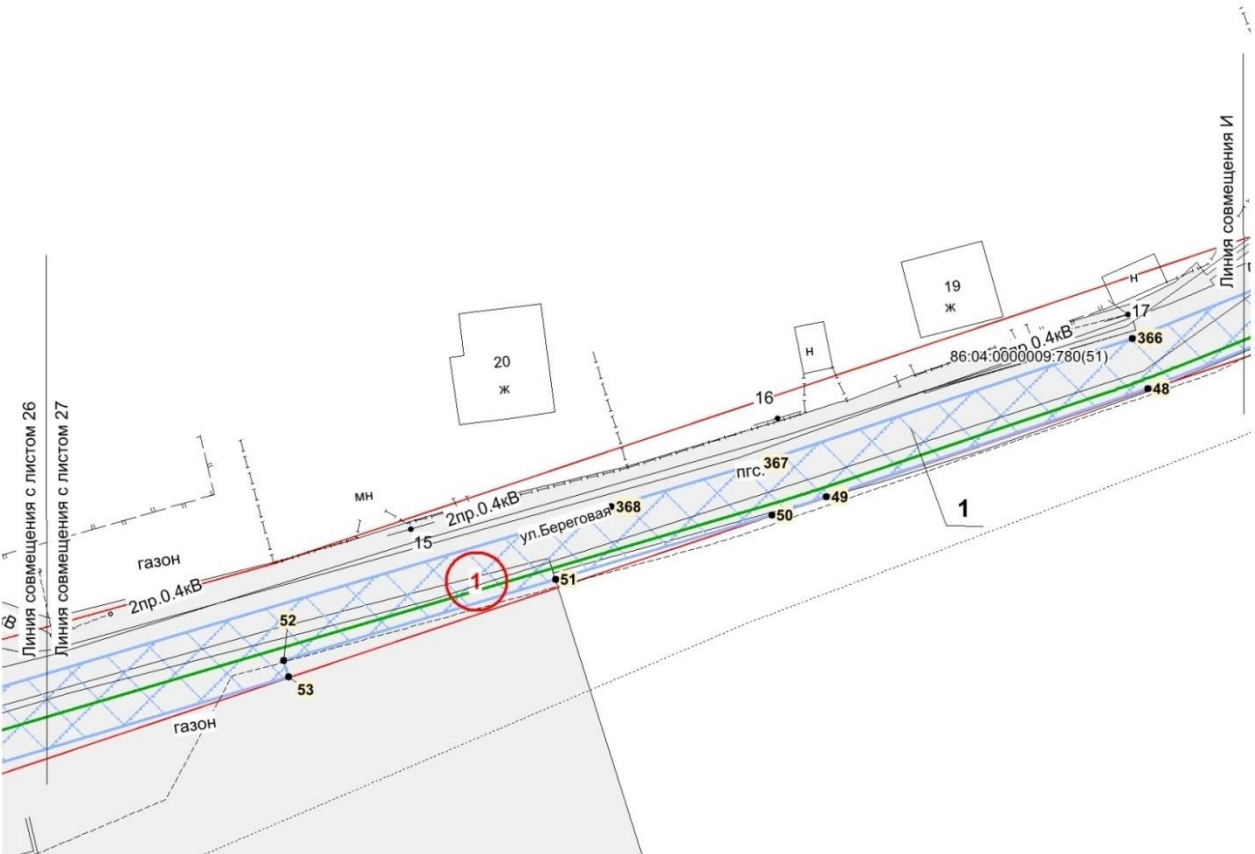
Чертеж границ зон планируемого размещения линейных объектов  
Масштаб 1:500



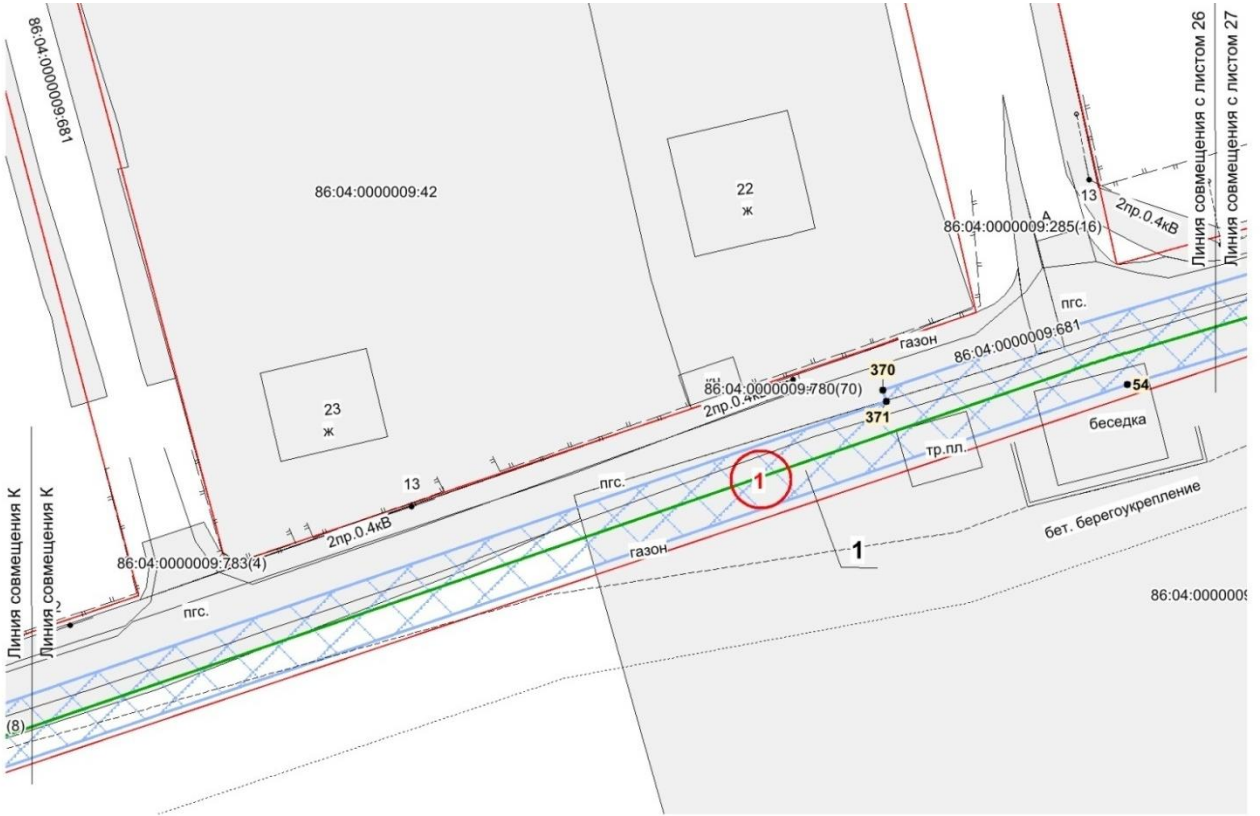
Чертеж границ зон планируемого размещения линейных объектов  
Масштаб 1:500



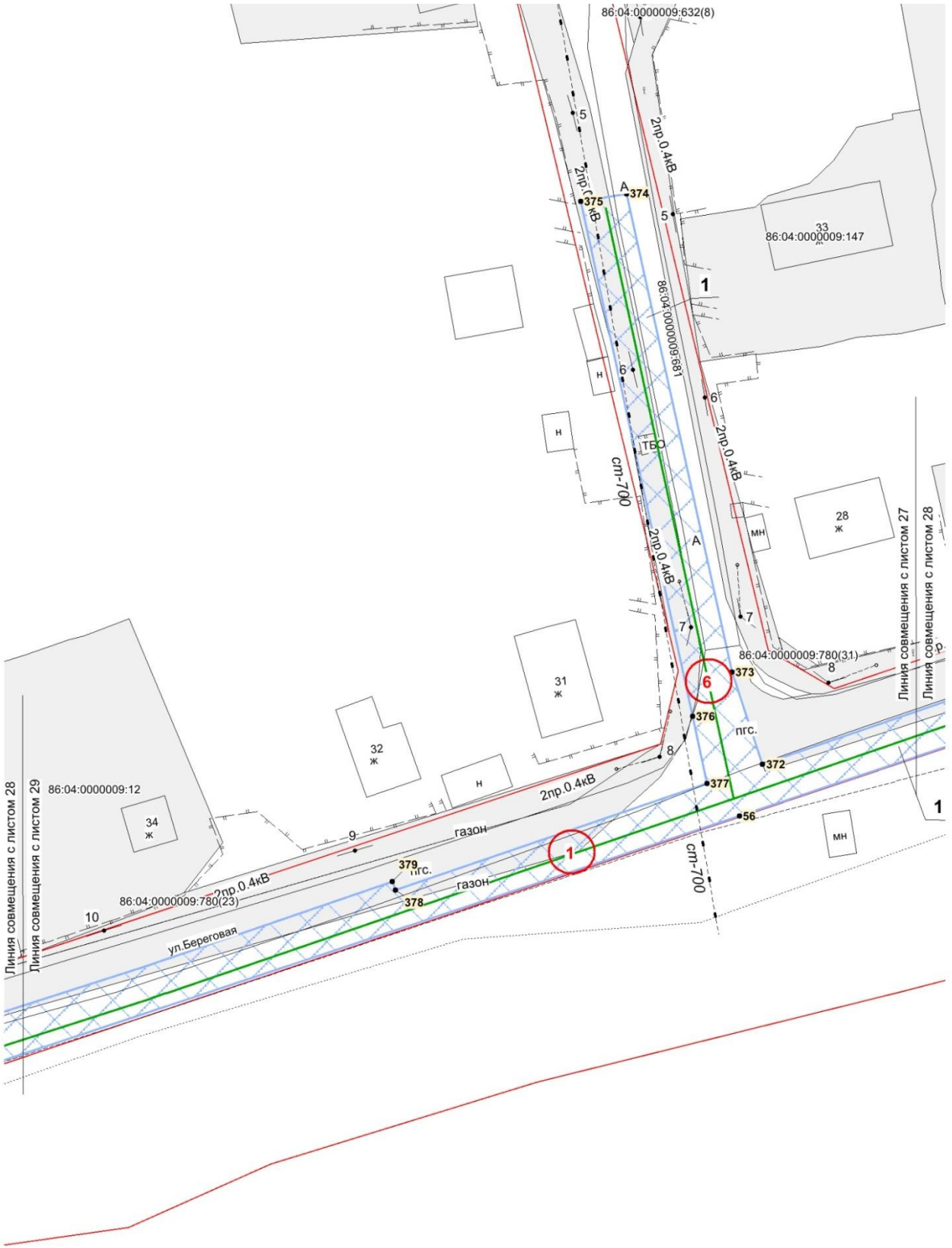
Чертеж границ зон планируемого размещения линейных объектов  
Масштаб 1:500



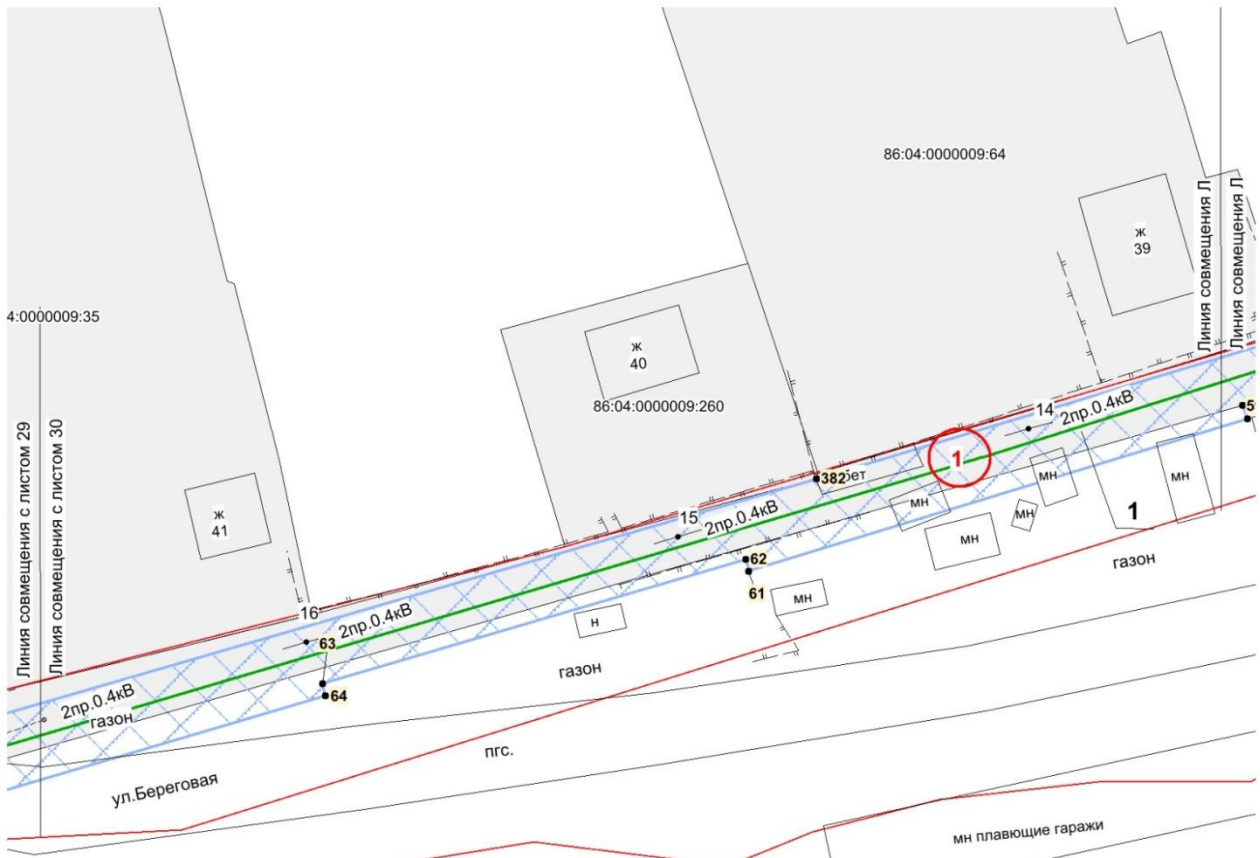
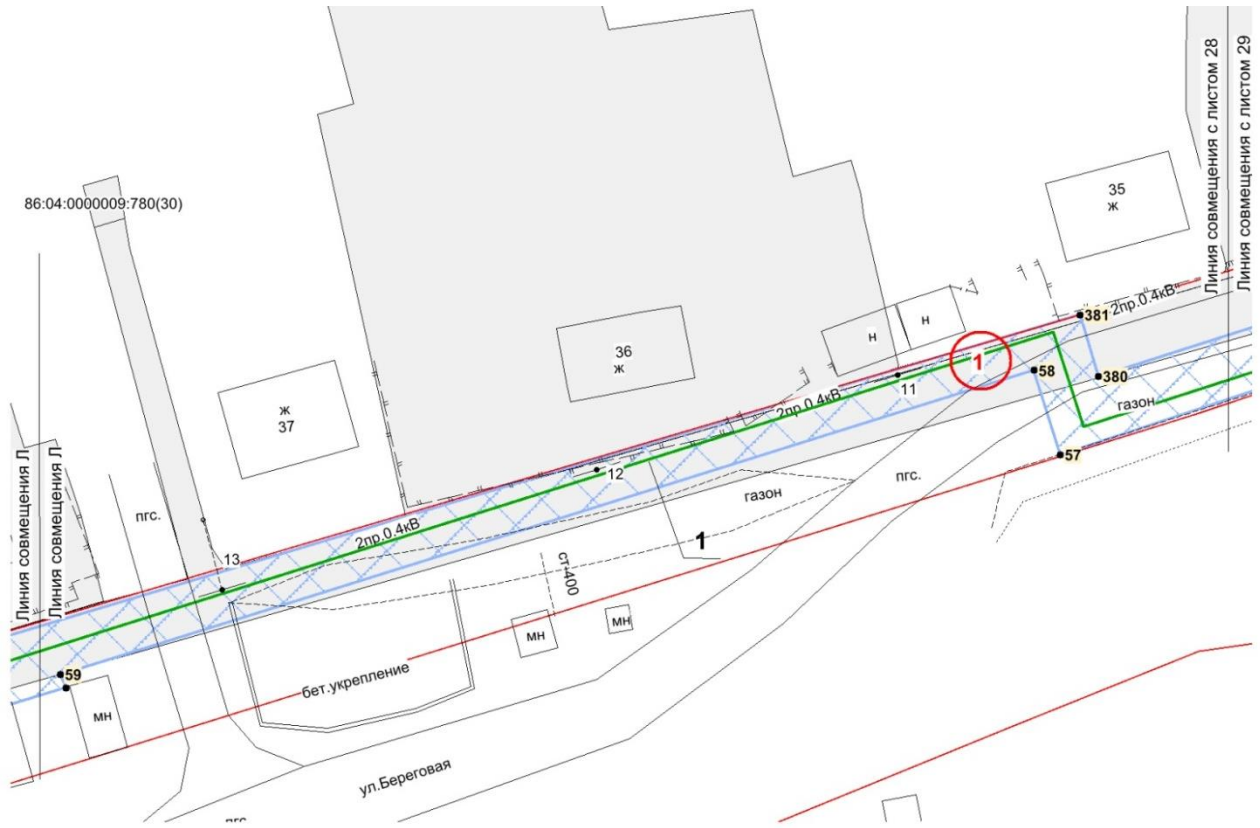
Чертеж границ зон планируемого размещения линейных объектов  
Масштаб 1:500



Чертеж границ зон планируемого размещения линейных объектов  
Масштаб 1:500

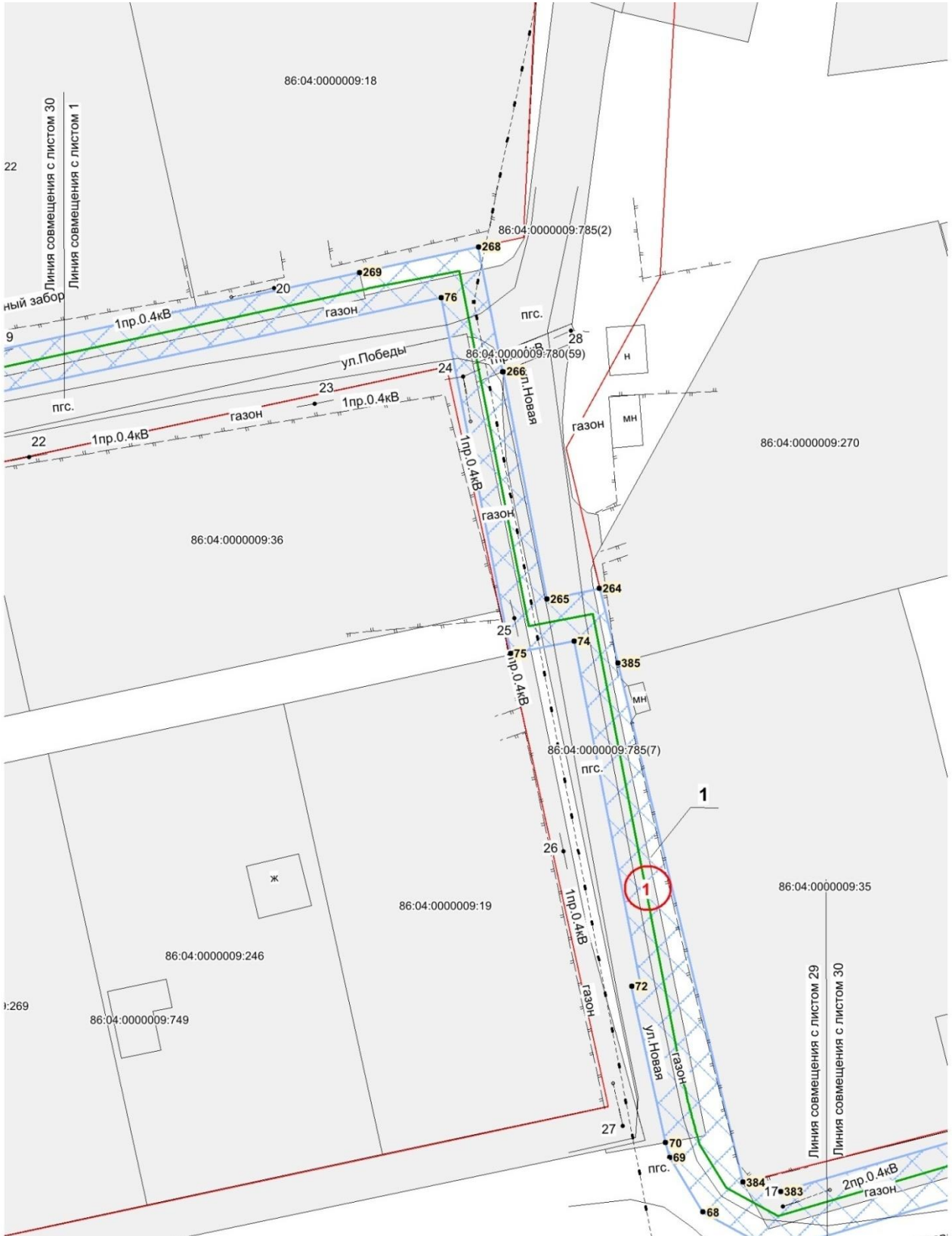


Чертеж границ зон планируемого размещения линейных объектов  
Масштаб 1:500






Чертеж границ зон планируемого размещения линейных объектов  
Масштаб 1:500





## Чертеж красных линий



Условные обозначения:

 - Зона планируемого размещения  
объекта капитального строительства

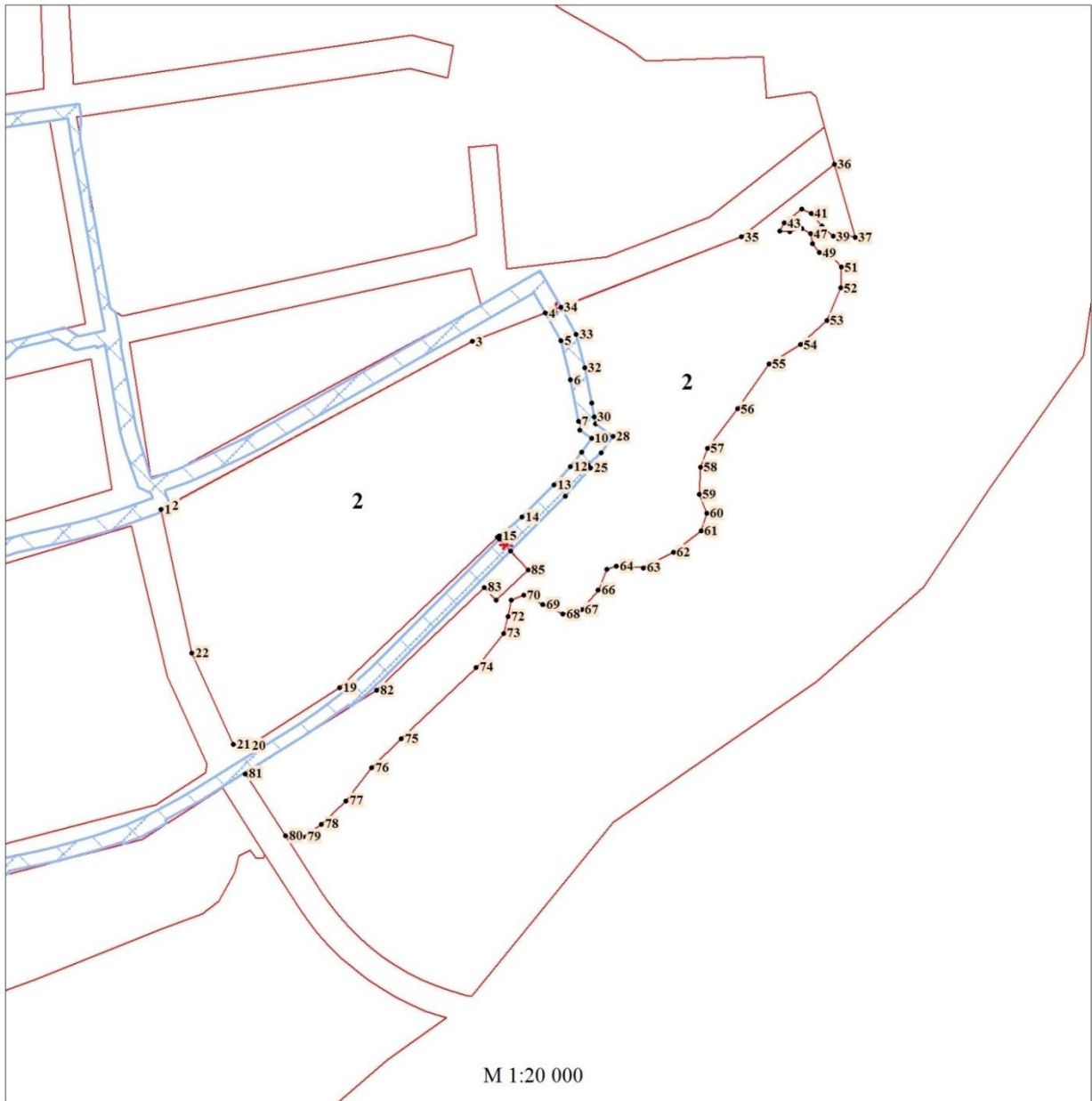
 - Отмена границ красных линий

 - Границы красных линий







**1** - Номер границы красных линий

**13**  
• - Номера характерных точек красных линий

## Чертеж красных линий



Условные обозначения:

- |   |  |   |                               |   |  |
|---|--|---|-------------------------------|---|--|
|  | - Зона планируемого размещения<br>объекта капитального строительства |  | - Отмена границ красных линий |  | - Номер границы красных линий            |
|  | - Границы красных линий  |  |                               |  | - Номера характерных точек красных линий |

## Перечень координат характерных точек красных линий

Номер точки	X	Y
1		
1	966655.16	4379421.29
2	966655.13	4379422.87
3	966629.66	4379437.49
4	966629.71	4379456.14
5	966643.68	4379469.79
6	966656.59	4379482.39
7	966634.69	4379447.14
8	966656.73	4379509.67
9	966653.72	4379552.10
10	966638.31	4379637.81
11	966564.89	4379649.91
12	966558.37	4379621.42
13	966541.83	4379517.89
14	966505.80	4379524.27
15	966478.21	4379414.50
16	966560.24	4379392.53
17	966655.13	4379428.49
18	966655.14	4379431.01
19	966635.65	4379446.76
20	966656.54	4379472.23
21	966656.53	4379475.39
22	966647.17	4379466.25
23	966634.71	4379454.06
24	966634.67	4379440.37
2		
1	966536.79	4379973.39
2	966538.27	4379976.02
3	966598.31	4380087.57
4	966608.72	4380114.43
5	966598.66	4380120.13

6	966584.24	4380123.59
7	966569.05	4380126.47
8	966568.93	4380127.42
9	966565.90	4380127.08
10	966562.93	4380131.41
11	966557.69	4380127.76
12	966552.45	4380123.69
13	966545.79	4380117.59
14	966534.02	4380105.78
15	966527.06	4380097.58
16	966527.06	4380097.58
17	966525.84	4380097.51
18	966526.62	4380096.76
19	966471.50	4380038.99
20	966450.11	4380005.38
21	966450.63	4379999.84
22	966484.16	4379984.67
23	966521.44	4380101.66
24	966541.54	4380121.83
25	966551.97	4380130.99
26	966553.20	4380129.97
27	966557.52	4380134.89
28	966563.63	4380139.21
29	966568.05	4380132.79
30	966570.67	4380132.28
31	966575.67	4380131.33
32	966588.67	4380128.80
33	966600.89	4380125.74
34	966610.93	4380120.09
35	966636.67	4380186.41
36	966663.27	4380220.57
37	966636.47	4380228.08
38	966637.61	4380224.11

39	966636.85	4380220.03
40	966640.68	4380215.74
41	966645.27	4380211.96
42	966646.85	4380208.45
43	966641.71	4380201.90
44	966638.63	4380200.46
45	966638.51	4380204.00
46	966639.60	4380208.53
47	966637.70	4380211.60
48	966634.11	4380212.28
49	966630.79	4380214.87
50	966629.28	4380219.74
51	966625.49	4380223.11
52	966617.91	4380222.75
53	966606.05	4380217.70
54	966597.12	4380207.91
55	966590.05	4380196.37
56	966573.60	4380184.85
57	966559.24	4380173.88
58	966552.19	4380171.34
59	966542.29	4380170.82
60	966535.50	4380173.68
61	966528.88	4380171.56
62	966521.19	4380161.37

63	966515.43	4380150.37
64	966516.00	4380140.51
65	966514.78	4380136.91
66	966507.30	4380133.83
67	966500.04	4380127.71
68	966498.49	4380120.90
69	966501.97	4380113.46
70	966505.44	4380106.46
71	966503.48	4380101.91
72	966497.61	4380100.69
73	966491.41	4380099.07
74	966478.93	4380089.09
75	966452.77	4380061.47
76	966442.10	4380050.63
77	966430.04	4380041.15
78	966421.42	4380032.21
79	966416.85	4380025.64
80	966417.19	4380019.00
81	966439.99	4380004.33
82	966470.58	4380052.56
83	966508.27	4380092.02
84	966503.66	4380096.40
85	966514.65	4380108.07

## 2. Положение о размещении линейных объектов

### 2.1. Наименование, основные характеристики (категория, протяженность, проектная мощность, пропускная способность, грузонапряженность, интенсивность движения) и назначение планируемых для размещения линейных объектов

В соответствии с заданием на проектирование объекта капитального строительства «Централизованные сети водоснабжения в д. Вата Нижневартовского района» предусмотрено строительство объединенного хозяйственно-питьевого и противопожарного водопровода.

Таблица 1 - Характеристика проектируемого линейного объекта

№ этапа	Наименование участка	Диаметр трубопровода, мм	Протяженность, м	Количество распределительных колодцев ВК, шт	Количество колодцев с пожгидрантами ПГ, шт
1	Сети водоснабжения и сети противопожарного водовода от т.вр. ВОК «Импульс» - ул. Лесная - ул. Центральная- ул. Береговая- пер. Зеленый- ул. Победы.	125x9,2	3143,71	61	22
2	Сети водоснабжения и сети противопожарного водовода от т.вр. ВОК «Импульс» - ул. Лесная - ул. Кедровая- ул. Новая.	125x9,2	2073,6	30	13
3	Перемычка между сетями водоснабжения и сетями противопожарного водовода от т.вр. ВОК «Импульс» - ул. Лесная - ул. Кедровая- ул. Новая и от т.вр. ВОК «Импульс» - ул. Лесная - ул. Центральная- ул. Береговая- пер. Зеленый- ул. Победы	125x9,2	57,99	-	-
4	Отпайка №1 от сетей водоснабжения и сетей противопожарного водовода от т.вр. ВОК «Импульс» - ул. Лесная - ул. Центральная- ул. Береговая- пер. Зеленый- ул. Победы.	125x9,2	108,5	3	1
5	Отпайка №2 от сетей водоснабжения и сетей противопожарного водовода от т.вр. ВОК «Импульс» - ул. Лесная - ул. Центральная- ул. Береговая- пер. Зеленый- ул. Победы.	125x9,2	91,56	2	1
6	Отпайка №3 от сетей водоснабжения и сетей противопожарного водовода от т.вр. ВОК «Импульс» - ул. Лесная - ул. Центральная- ул. Береговая- пер. Зеленый- ул. Победы.	125x9,2	65,40	1	-

Проектная мощность проектируемого трубопровода в режиме хозяйственно-питьевого водоснабжения – 3,66 л/с. Проектная мощность проектируемого трубопровода в режиме противопожарного водоснабжения – 17,5л/с.

Согласно СП 31.13330.2012 категория трубопровода по степени обеспеченности – III.

Подземный кольцевой водовод выполнен из напорных полиэтиленовых труб ПЭ100 SDR13,6-125x9,2 питьевая по ГОСТ 18599-2001. Отметка низа трубопровода принята на глубине 0,5 м ниже глубины проникания в грунт нулевой температуры и составляет -3,3м.

Из-за стесненности производства работ принят основной метод производства земляных работ - бестраншейный метод ГНБ. Земляные работы на кривых поворота трубопровода выполнять открытым способом (траншейным).

На кольцевом водоводе устанавливаются водопроводные колодцы (распределительные ВК и противопожарные ПГ).

Распределительные колодцы ВК предназначены для распределения воды на группы потребителей, через предусмотренную в колодцах арматуру (стальные дисковые затворы по ГОСТ 53673-2009).

Противопожарные колодцы ПГ предназначены для наружного пожаротушения объектов потребителей посредством стальных пожарных гидрантов по ГОСТ 8220-85, ГОСТ 53961-2010. Гидранты устанавливаются в колодцах на стальных пожарных подставках ППС-100.

## **2.2. Перечень субъектов Российской Федерации, перечень муниципальных районов, городских округов в составе субъектов Российской Федерации, перечень поселений, населенных пунктов, внутригородских территорий городов федерального значения, на территориях которых устанавливаются зоны планируемого размещения линейных объектов**

В административном отношении проектируемый объект расположен: Российская Федерация, Ханты-Мансийский автономный округ – Югра, Нижневартовский район, д. Вата, на землях населенного пункта.

## **2.3. Перечень координат характерных точек границ зоны планируемого размещения линейных объектов**

Номер точки	X	Y
1	966563.63	4380139.20
2	966552.63	4380131.48
3	966548.62	4380128.31
4	966541.54	4380121.83
5	966522.24	4380102.45
6	966509.14	4380089.32
7	966509.14	4380089.32
8	966473.45	4380053.50
9	966468.89	4380048.61

Номер точки	X	Y
10	966568.93	4380127.43
11	966464.60	4380043.09
12	966464.58	4380043.05
13	966569.05	4380126.47
14	966458.48	4380032.92
15	966453.89	4380026.04
16	966440.31	4380004.18
17	966430.06	4379987.69
18	966426.39	4379981.28

Номер точки	X	Y
19	966423.07	4379974.96
20	966421.90	4379975.56
21	966417.11	4379966.55
22	966414.23	4379959.43
23	966414.89	4379959.19
24	966411.92	4379949.94
25	966408.10	4379935.65
26	966405.93	4379925.36
27	966404.39	4379917.47
28	966403.43	4379917.67
29	966394.26	4379875.32
30	966382.95	4379826.29
31	966380.75	4379818.32
32	966378.69	4379812.48
33	966378.69	4379812.48
34	966378.69	4379812.48
35	966379.58	4379812.08
36	966379.58	4379812.08
37	966380.09	4379811.88
38	966377.61	4379805.87
39	966376.13	4379806.43
40	966376.13	4379806.43
41	966376.13	4379806.43
42	966362.55	4379774.37
43	966341.19	4379723.93
44	966335.54	4379709.52
45	966328.34	4379691.26
46	966327.86	4379690.06
47	966328.95	4379689.58
48	966321.31	4379670.49
49	966312.49	4379644.27
50	966311.00	4379639.83
51	966305.73	4379622.17
52	966299.13	4379599.96

Номер точки	X	Y
53	966297.78	4379600.36
54	966289.72	4379573.34
55	966237.61	4379420.62
56	966219.51	4379366.66
57	966189.12	4379275.11
58	966196.06	4379272.95
59	966171.06	4379192.97
60	966169.96	4379193.41
61	966157.54	4379152.70
62	966158.51	4379152.42
63	966148.33	4379117.87
64	966147.37	4379118.15
65	966147.37	4379118.15
66	966147.36	4379118.15
67	966138.81	4379089.21
68	966143.03	4379081.49
69	966148.96	4379077.88
70	966150.56	4379077.44
71	966150.56	4379077.44
72	966167.51	4379073.76
73	966167.70	4379074.72
74	966204.86	4379067.55
75	966203.53	4379060.67
76	966242.04	4379053.14
77	966219.82	4378949.23
78	966222.34	4378941.42
79	966318.60	4378920.72
80	966343.23	4379035.21
81	966344.20	4379034.97
82	966350.85	4379065.87
83	966354.76	4379078.80
84	966364.94	4379104.78
85	966364.01	4379105.10
86	966370.77	4379122.32



Номер точки	X	Y
87	966386.44	4379162.27
88	966395.71	4379158.10
89	966452.58	4379145.21
90	966456.32	4379158.26
91	966487.18	4379150.62
92	966508.02	4379146.05
93	966516.03	4379182.44
94	966585.83	4379167.15
95	966585.61	4379166.19
96	966656.12	4379149.66
97	966653.99	4379154.98
98	966672.86	4379166.51
99	966676.40	4379172.47
100	966679.97	4379185.96
101	966679.91	4379201.94
102	966659.52	4379277.67
103	966659.52	4379280.19
104	966659.60	4379303.33
105	966659.65	4379318.66
106	966659.90	4379405.41
107	966659.96	4379425.66
108	966634.67	4379440.36
109	966634.71	4379454.05
110	966662.06	4379480.75
111	966662.77	4379517.69
112	966662.71	4379523.54
113	966662.43	4379528.26
114	966661.49	4379539.63
115	966661.13	4379543.19
116	966660.40	4379548.20
117	966657.36	4379566.21
118	966652.17	4379596.83
119	966652.18	4379596.95
120	966649.91	4379610.32

Номер точки	X	Y
121	966648.94	4379615.13
122	966647.41	4379621.57
123	966646.56	4379625.09
124	966645.05	4379630.70
125	966644.15	4379633.54
126	966643.17	4379636.42
127	966641.79	4379639.99
128	966661.47	4379773.77
129	966676.00	4379880.45
130	966684.11	4379935.21
131	966685.32	4379943.45
132	966680.75	4379944.13
133	966651.95	4379947.30
134	966651.89	4379946.98
135	966645.92	4379947.98
136	966645.97	4379948.42
137	966610.54	4379954.74
138	966609.08	4379956.74
139	966598.38	4379958.83
140	966596.70	4379958.71
141	966572.51	4379963.15
142	966569.53	4379963.71
143	966565.98	4379964.51
144	966559.53	4379966.27
145	966555.52	4379967.63
146	966550.35	4379969.11
147	966548.01	4379969.95
148	966551.27	4379979.20
149	966556.62	4379990.77
150	966563.08	4380004.66
151	966610.99	4380089.92
152	966624.28	4380112.54
153	966611.07	4380120.03
154	966600.89	4380125.75

Номер точки	X	Y
155	966588.67	4380128.79
156	966568.05	4380132.80
157	966540.99	4379970.31
158	966536.99	4379959.23
159	966533.66	4379949.30
160	966532.13	4379943.17
161	966527.65	4379922.60
162	966525.70	4379915.63
163	966505.90	4379853.63
164	966489.53	4379800.39
165	966465.77	4379722.45
166	966452.38	4379688.94
167	966449.68	4379685.34
168	966458.94	4379678.57
169	966458.81	4379677.89
170	966461.79	4379677.41
171	966474.73	4379675.49
172	966496.25	4379672.29
173	966495.49	4379665.04
174	966515.68	4379662.80
175	966543.43	4379659.20
176	966542.80	4379654.36
177	966515.41	4379657.80
178	966489.99	4379660.60
179	966490.86	4379668.85
180	966460.19	4379671.93
181	966446.68	4379681.34
182	966425.54	4379652.96
183	966404.76	4379620.93
184	966402.61	4379617.01
185	966396.95	4379599.28
186	966395.06	4379592.43
187	966383.64	4379543.55
188	966383.59	4379542.75

Номер точки	X	Y
189	966471.89	4379528.14
190	966471.19	4379524.30
191	966471.19	4379524.30
192	966471.19	4379524.30
193	966384.71	4379536.51
194	966381.64	4379535.99
195	966378.52	4379523.58
196	966343.75	4379416.70
197	966325.04	4379367.34
198	966325.04	4379367.34
199	966318.17	4379349.29
200	966330.03	4379344.88
201	966357.25	4379335.52
202	966366.18	4379333.23
203	966404.76	4379325.35
204	966424.96	4379321.19
205	966432.72	4379319.30
206	966445.32	4379315.10
207	966445.97	4379316.82
208	966448.19	4379315.62
209	966453.04	4379328.23
210	966445.21	4379331.23
211	966451.67	4379349.93
212	966460.51	4379384.59
213	966462.07	4379391.04
214	966464.23	4379403.13
215	966464.82	4379410.85
216	966465.43	4379421.66
217	966467.01	4379433.83
218	966469.94	4379447.52
219	966476.31	4379470.02
220	966478.82	4379476.74
221	966478.35	4379477.06
222	966483.16	4379494.52

Номер точки	X	Y
223	966484.68	4379503.44
224	966485.98	4379516.57
225	966487.86	4379535.95
226	966503.21	4379533.83
227	966517.30	4379531.86
228	966521.28	4379531.38
229	966521.28	4379531.38
230	966532.89	4379542.27
231	966534.98	4379544.23
232	966535.47	4379546.88
233	966541.21	4379551.60
234	966546.16	4379586.51
235	966548.13	4379586.19
236	966562.68	4379682.14
237	966561.69	4379682.26
238	966564.85	4379707.52
239	966565.23	4379717.84
240	966559.99	4379718.00
241	966560.93	4379752.71
242	966560.42	4379752.75
243	966561.42	4379783.21
244	966561.90	4379791.46
245	966562.96	4379800.71
246	966564.39	4379808.75
247	966570.47	4379836.05
248	966577.72	4379860.39
249	966591.13	4379915.75
250	966595.77	4379920.68
251	966599.27	4379935.21
252	966595.14	4379941.97
253	966596.64	4379949.62
254	966595.72	4379949.78
255	966595.72	4379949.78
256	966595.72	4379949.78

Номер точки	X	Y
257	966597.25	4379952.86
258	966571.51	4379957.26
259	966565.41	4379958.47
260	966559.38	4379960.07
261	966553.47	4379962.03
262	966544.95	4379965.11
263	966542.82	4379969.63
264	966210.55	4379070.28
265	966209.39	4379064.59
266	966234.02	4379059.87
267	966234.02	4379059.79
268	966247.53	4379057.19
269	966244.78	4379044.34
270	966223.77	4378946.46
271	966231.77	4378944.58
272	966314.75	4378926.53
273	966344.76	4379066.07
274	966347.89	4379077.04
275	966353.96	4379092.65
276	966354.35	4379092.77
277	966356.01	4379097.46
278	966356.31	4379097.34
279	966363.88	4379118.31
280	966383.60	4379168.71
281	966384.56	4379168.35
282	966417.37	4379253.01
283	966435.97	4379302.05
284	966438.42	4379310.50
285	966438.07	4379311.30
286	966431.45	4379313.42
287	966423.77	4379315.34
288	966404.25	4379319.30
289	966387.93	4379323.27
290	966342.67	4379334.20

Номер точки	X	Y
291	966327.50	4379339.40
292	966319.23	4379342.04
293	966310.43	4379345.80
294	966330.47	4379396.16
295	966338.79	4379417.46
296	966343.54	4379429.39
297	966348.89	4379447.60
298	966353.28	4379461.41
299	966352.97	4379461.49
300	966358.62	4379478.98
301	966372.02	4379522.98
302	966376.56	4379540.59
303	966376.56	4379540.59
304	966390.01	4379596.83
305	966397.48	4379620.73
306	966411.36	4379642.43
307	966420.71	4379656.56
308	966431.58	4379671.09
309	966431.58	4379671.09
310	966439.20	4379681.26
311	966440.07	4379681.18
312	966440.07	4379681.18
313	966440.07	4379681.18
314	966440.28	4379681.54
315	966441.87	4379684.10
316	966445.54	4379690.22
317	966445.78	4379690.02
318	966445.78	4379690.02
319	966445.78	4379690.02
320	966447.11	4379691.94
321	966460.12	4379724.49
322	966483.72	4379801.91
323	966495.36	4379840.82
324	966520.98	4379920.88

Номер точки	X	Y
325	966526.26	4379944.42
326	966528.72	4379953.70
327	966535.83	4379973.56
328	966536.80	4379973.40
329	966538.54	4379976.52
330	966539.70	4379976.12
331	966543.58	4379974.84
332	966547.26	4379984.57
333	966555.25	4380002.26
334	966559.43	4380010.42
335	966616.09	4380110.26
336	966608.10	4380114.78
337	966608.10	4380114.78
338	966608.10	4380114.78
339	966608.10	4380114.78
340	966598.65	4380120.15
341	966584.24	4380123.59
342	966565.90	4380127.07
343	966562.94	4380131.40
344	966557.69	4380127.75
345	966552.45	4380123.67
346	966545.78	4380117.59
347	966534.02	4380105.78
348	966527.06	4380097.57
349	966525.76	4380097.49
350	966477.72	4380049.25
351	966471.54	4380042.45
352	966462.24	4380030.12
353	966457.80	4380023.59
354	966433.97	4379985.25
355	966430.46	4379979.12
356	966424.54	4379967.83
357	966420.88	4379960.07
358	966416.93	4379948.54

Номер точки	X	Y
359	966413.04	4379934.41
360	966411.48	4379927.80
361	966404.36	4379892.54
362	966388.78	4379824.93
363	966385.86	4379814.72
364	966383.19	4379807.71
365	966343.44	4379714.12
366	966325.44	4379669.25
367	966315.24	4379638.78
368	966311.69	4379626.70
369	966294.26	4379567.85
370	966289.26	4379553.24
371	966288.33	4379553.56
372	966225.12	4379369.18
373	966235.12	4379365.86
374	966286.93	4379354.41
375	966286.09	4379349.45
376	966230.29	4379361.58
377	966223.03	4379363.14
378	966211.47	4379329.35
379	966212.43	4379329.03
380	966195.56	4379278.27
381	966200.63	4379276.75
382	966165.10	4379158.22
383	966145.28	4379089.89
384	966146.29	4379085.81
385	966202.48	4379072.28
386	966602.34	4379952.98
387	966600.32	4379943.05
388	966603.42	4379938.09
389	966597.68	4379915.39
390	966597.06	4379914.75
391	966583.62	4379859.27
392	966576.15	4379834.05

Номер точки	X	Y
393	966570.25	4379807.47
394	966568.75	4379798.51
395	966568.18	4379796.38
396	966566.92	4379762.80
397	966566.92	4379762.80
398	966565.67	4379762.80
399	966564.40	4379722.89
400	966571.67	4379722.69
401	966570.62	4379714.92
402	966571.06	4379714.84
403	966570.37	4379700.23
404	966567.94	4379683.54
405	966567.13	4379678.13
406	966558.79	4379623.49
407	966558.35	4379623.57
408	966551.71	4379579.94
409	966551.44	4379579.98
410	966546.65	4379548.32
411	966515.48	4379522.66
412	966504.85	4379524.46
413	966505.34	4379529.54
414	966503.55	4379529.78
415	966494.39	4379530.62
416	966491.46	4379501.32
417	966489.24	4379489.87
418	966477.29	4379447.88
419	966473.85	4379432.63
420	966472.49	4379422.26
421	966471.01	4379401.05
422	966466.73	4379385.07
423	966463.80	4379368.62
424	966459.76	4379352.09
425	966457.63	4379344.64
426	966453.88	4379334.36

Номер точки	X	Y
427	966459.96	4379332.07
428	966458.33	4379324.87
429	966450.94	4379307.10
430	966437.20	4379271.87
431	966434.33	4379264.66
432	966427.81	4379248.21
433	966415.42	4379217.19
434	966397.77	4379172.59
435	966427.77	4379165.75
436	966448.81	4379160.94
437	966449.49	4379163.15
438	966451.22	4379168.79
439	966491.91	4379159.22
440	966490.90	4379154.90
441	966504.21	4379151.98
442	966512.17	4379186.88
443	966562.32	4379175.88
444	966562.26	4379175.60
445	966569.84	4379173.79
446	966569.95	4379174.19
447	966671.05	4379171.83
448	966672.14	4379171.19
449	966676.17	4379186.48
450	966675.87	4379200.69
451	966665.10	4379165.55
452	966655.21	4379276.23
453	966654.46	4379278.51
454	966654.48	4379278.51
455	966655.02	4379278.39
456	966655.57	4379280.60
457	966655.45	4379307.78
458	966655.45	4379324.07
459	966655.20	4379405.57
460	966655.14	4379422.86

Номер точки	X	Y
461	966629.66	4379437.47
462	966629.71	4379456.13
463	966656.59	4379482.39
464	966657.15	4379517.77
465	966656.77	4379517.77
466	966656.65	4379524.58
467	966656.48	4379527.46
468	966655.50	4379539.15
469	966655.15	4379542.47
470	966654.46	4379547.24
471	966653.68	4379552.12
472	966652.81	4379557.56
473	966649.20	4379578.90
474	966646.51	4379594.63
475	966643.90	4379609.92
476	966641.30	4379621.69
477	966638.26	4379637.78
478	966636.11	4379638.14
479	966635.61	4379639.27
480	966635.86	4379640.91
481	966636.23	4379643.91
482	966636.53	4379646.23
483	966644.48	4379699.67
484	966645.39	4379699.47
485	966647.85	4379716.20
486	966647.48	4379717.68
487	966647.47	4379717.68
488	966653.35	4379757.79
489	966654.05	4379757.71
490	966663.17	4379824.60
491	966663.85	4379824.52
492	966673.15	4379943.73
493	966680.13	4379939.21
494	966669.18	4379940.85

Номер точки	X	Y
495	966616.88	4379950.22

Общая площадь зоны планируемого размещения проектируемого объекта составляет 29064 м<sup>2</sup>.

#### **2.4. Перечень координат характерных точек границ зон планируемого размещения линейных объектов, подлежащих переносу (переустройству) из зон планируемого размещения линейных объектов**

Проектом планировки территории не предусматривается перенос (переустройство) проектируемых объектов из зон планируемого размещения линейного объекта.

#### **2.5. Предельные параметры разрешенного строительства, реконструкции объектов капитального строительства, входящих в состав линейных объектов в границах зон их планируемого размещения**

Предельные (минимальные и (или) максимальные) параметры разрешенного строительства, реконструкции объектов капитального строительства входящих в состав линейных объектов в границах зон их планируемого размещения не установлены.

#### **2.6. Информация о необходимости осуществления мероприятий по защите сохраняемых объектов капитального строительства (здание, строение, сооружение, объекты, строительство которых не завершено), существующих и строящихся на момент подготовки проекта планировки территории, а также объектов капитального строительства, планируемых к строительству в соответствии с ранее утвержденной документацией по планировке территории, от возможного негативного воздействия в связи с размещением линейных объектов**

Проектируемый объект расположен вне зон особо охраняемых природных территорий федерального, регионального и местного значения.

Реализация проекта не приведет к загрязнению территории д.Вата. По окончании строительства объекта предусматривается благоустройство территории и рекультивация земельных участков.

Ущерб окружающей среде может быть нанесен лишь в аварийных случаях, но для их предотвращения предусмотрены все возможные мероприятия в соответствии с требованиями законодательства Российской Федерации.

#### **2.7. Информация о необходимости осуществления мероприятий по сохранению объектов культурного наследия от возможного негативного воздействия в связи с размещением линейных объектов**

На территории размещения проектируемого объекта, объекты культурного наследия, включенные в Единый государственный реестр объектов культурного наследия Российской Федерации, выявленные объекты культурного наследия и объекты, обладающие признаками объекта культурного наследия, отсутствуют.

Проектируемый объект не попадает в границы территорий традиционного природопользования коренных малочисленных народов Севера регионального значения.

## **2.8. Информация о необходимости осуществления мероприятий по охране окружающей среды**

Проектируемый объект расположен вне зон особо охраняемых природных территорий федерального, регионального и местного значения.

Реализация проекта не приведет к загрязнению территории района расположения объекта. По окончании строительства объекта предусматривается благоустройство территории и рекультивация земельных участков.

Ущерб окружающей среде может быть нанесен лишь в аварийных случаях, но для их предотвращения предусмотрены все возможные мероприятия в соответствии с требованиями законодательства Российской Федерации.

## **2.9. Информация о необходимости осуществления мероприятий по защите территории от чрезвычайных ситуаций природного и техногенного характера и по обеспечению пожарной безопасности и гражданской обороне**

В проектной документации разработаны разделы по мероприятиям по пожарной безопасности и гражданской обороне, обеспечивающие решение задач по предупреждению и предотвращению данных ситуаций.



## Основная часть проекта межевания территории

### 1. Текстовая часть проекта межевания территории

#### 1.1. Перечень и сведения о площади образуемых земельных участков, в том числе возможные способы их образования

Испрашиваемый земельный участок под строительство и эксплуатацию линейных объектов образуется в кадастровом квартале 86:04:0000009.

Способ образования в соответствии статьи 11.3 Земельного кодекса Российской Федерации – образование земельного участка из земель, находящихся в государственной и (или) муниципальной собственности.

Границы и координаты земельного участка в графических материалах проекта определены в системе координат МСК-86.

Общая площадь проекта межевания территории в границах зоны планируемого размещения объекта составляет 13579 кв.м.

Таблица 1. Площадь испрашиваемого земельного участка под проектируемый объект

№ п/п	Условный номер образуемого земельного участка	Площадь, кв.м	Вид разрешённого использования образуемого земельного участка	Категория земель	Местоположение земельного участка	Способ образования земельного участка
1	2	3	5	6	7	8
1.	86:04:0000009:3У1	13579	Коммунальное обслуживание	Земли населенных пунктов	Ханты-Мансийский автономный округ-Югра, Нижневартовский район, д. Вата	образование земельного участка из земель, находящихся в государственной и (или) муниципальной собственности

1.2. Перечень и сведения о площади образуемых земельных участков, которые будут отнесены к территориям общего пользования или имуществу общего пользования, в том числе в отношении которых предполагаются резервирование и (или) изъятие для государственных или муниципальных нужд

Проектом межевания территории предусматривает образование земельного участка, предназначенного для строительства объединенного хозяйственно-питьевого и противопожарного водопровода. Для государственных или муниципальных нужд резервирование и (или) изъятие земельных участков не требуется.

#### 1.3. Вид разрешенного использования образуемых земельных участков

Вид разрешенного использования вновь образуемого земельного участка согласно Классификатору видов разрешенного использования земельных участков, утвержденному Приказом Минэкономразвития России от 01.09.2014 № 540 – коммунальное обслуживание.

**1.4. Целевое назначение лесов, вид (виды) разрешенного использования лесного участка, количественные и качественные характеристики лесного участка, сведения о нахождении лесного участка в границах особо защитных участков лесов (в случае, если подготовка проекта межевания территории осуществляется в целях определения местоположения границ образуемых и (или) изменяемых лесных участков)**

Образуемый участок не располагается на землях лесного фонда.

**1.5. Сведения о границах территории, в отношении которой утвержден проект межевания, содержащие перечень координат характерных точек этих границ в системе координат, используемой для ведения Единого государственного реестра недвижимости**

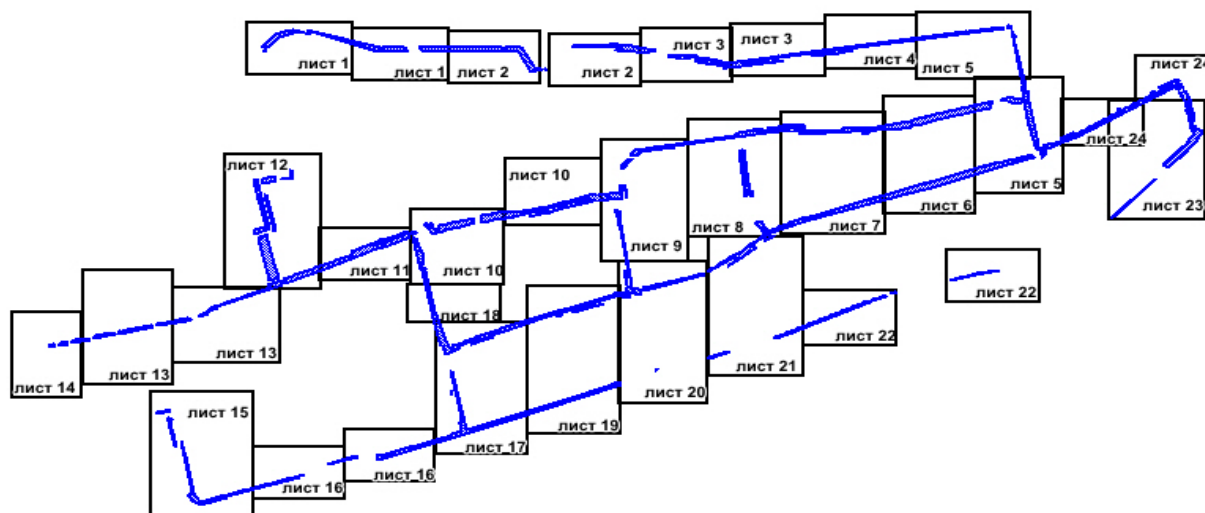
Образуемый земельный участок под объект «Централизованные сети водоснабжения в д. Вата Нижневартковского района» не пересекает границы территории, в отношении которой был ранее утвержден проект межевания.

Перечень координат характерных точек данных границ не приводится в связи с их отсутствием.


## 2. Чертежи межевания территории

ОБЩИЕ ДАННЫЕ

Схема чертежей



- Отмена границ красных линий



- Границы красных линий



- Границы земельного участка, подлежащего межеванию для размещения линейного объекта



- Границы земельных участков согласно сведениям ГКН

:3У1

- Номер земельного участка, подлежащий межеванию

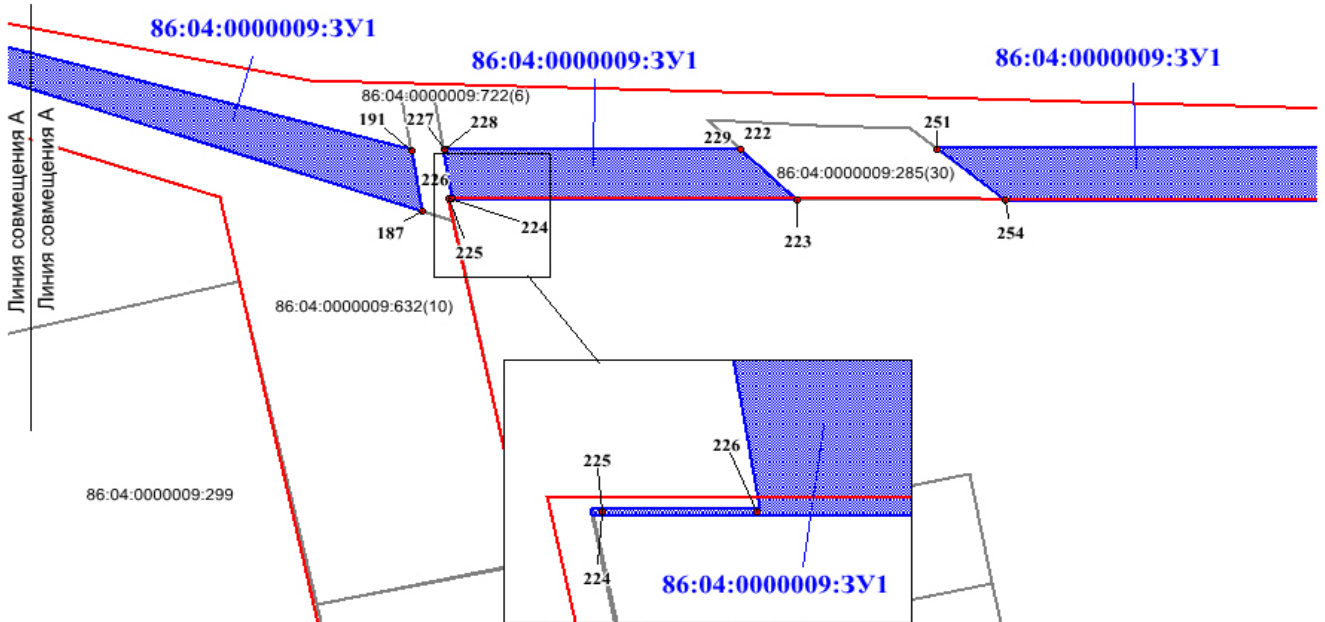
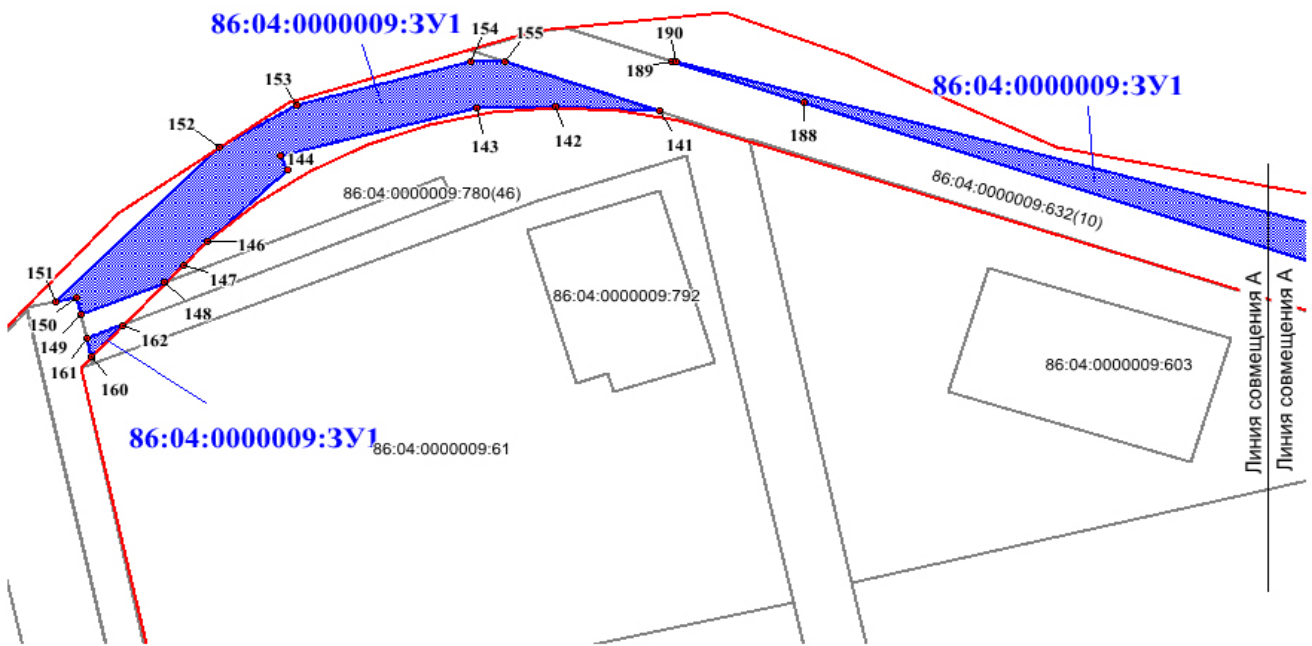
86:04:0000009:632

- Кадастровый номер земельного участка

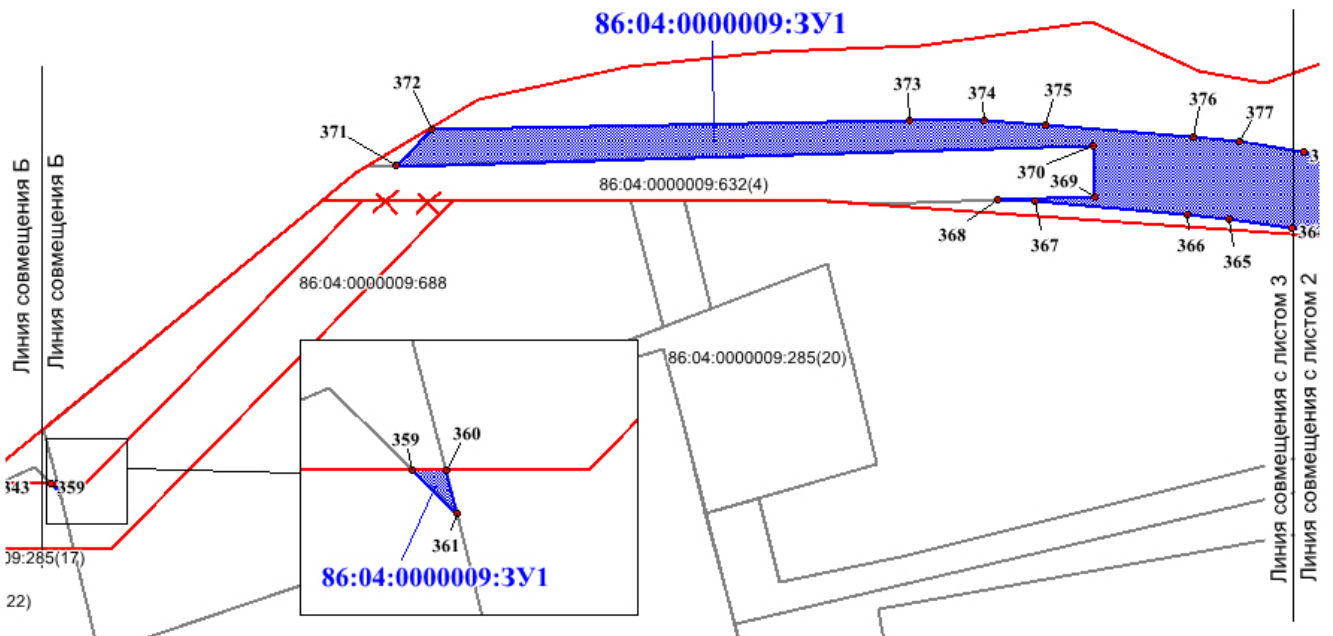
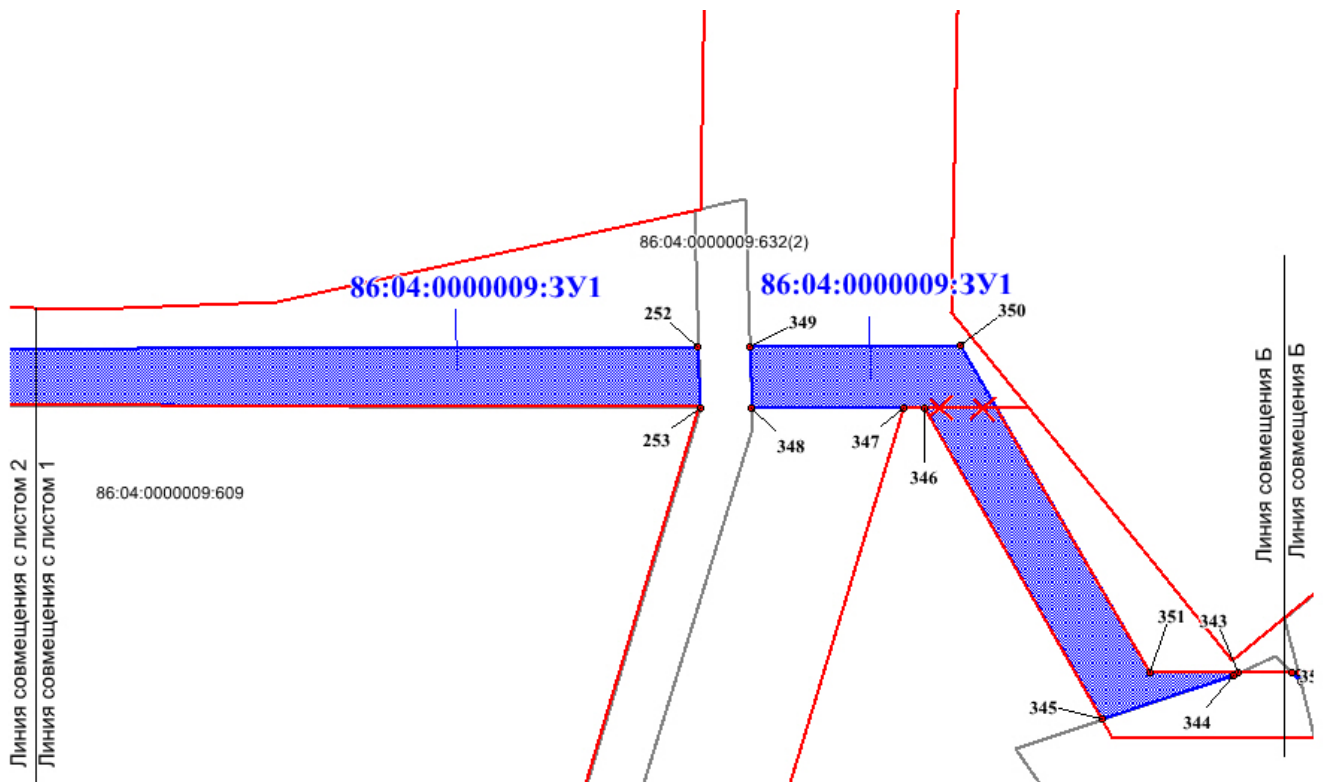
13

• - Поворотная точка границ земельных участков подлежащих межеванию

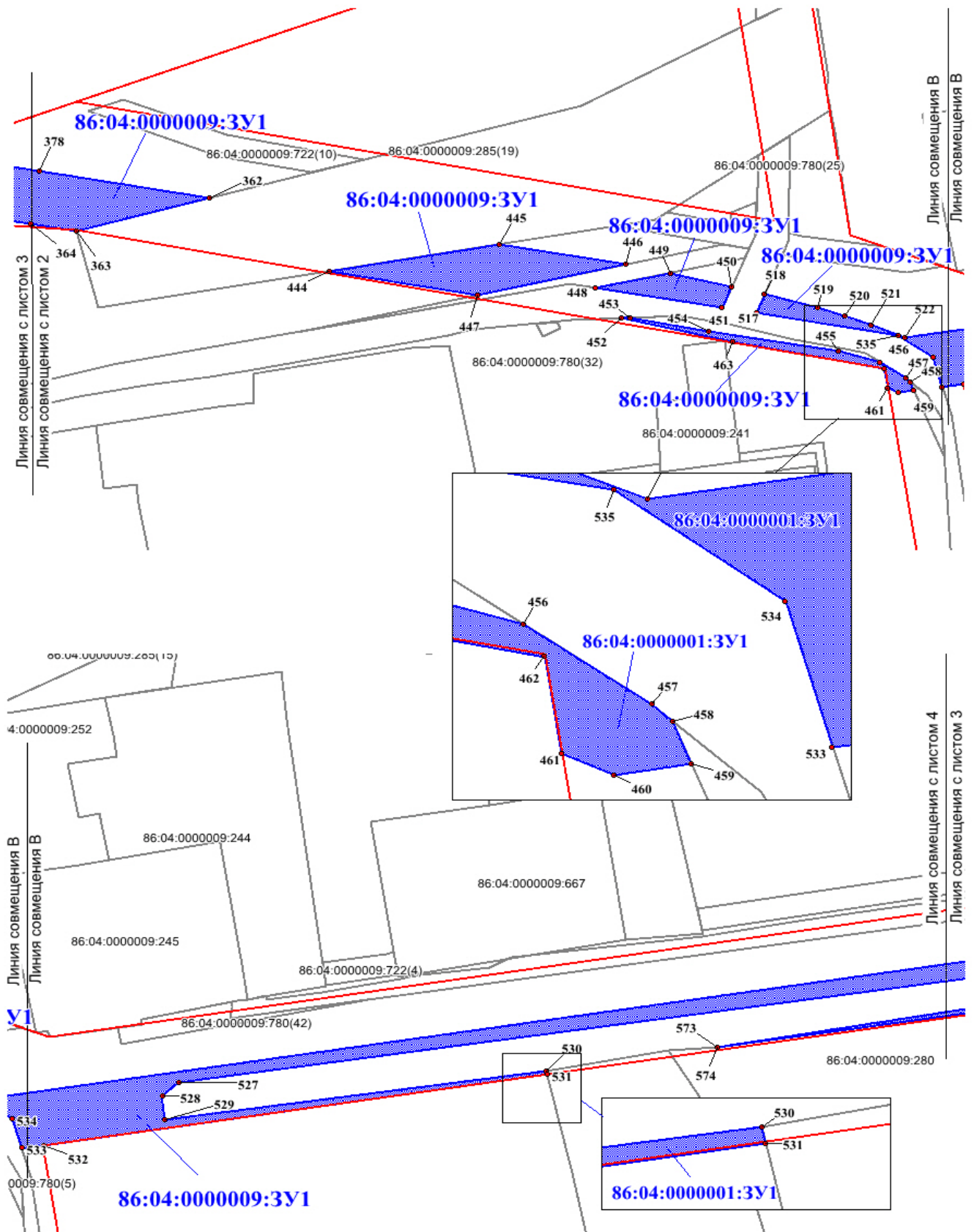
Чертеж границ образуемого земельного участка и красных линий. Масштаб 1:500, 1:100



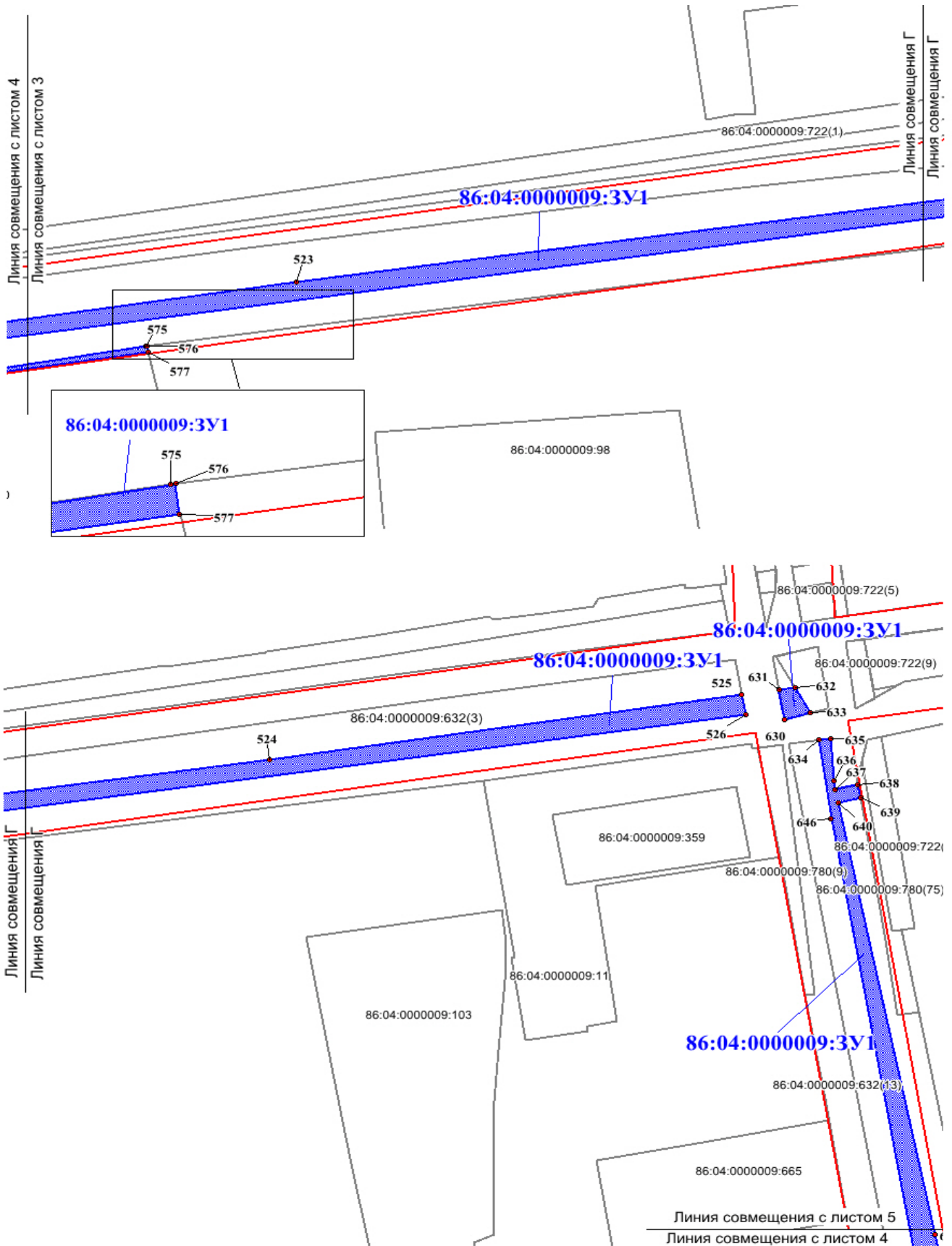
Чертеж границ образуемого земельного участка и красных линий. Масштаб 1:500, 1:100



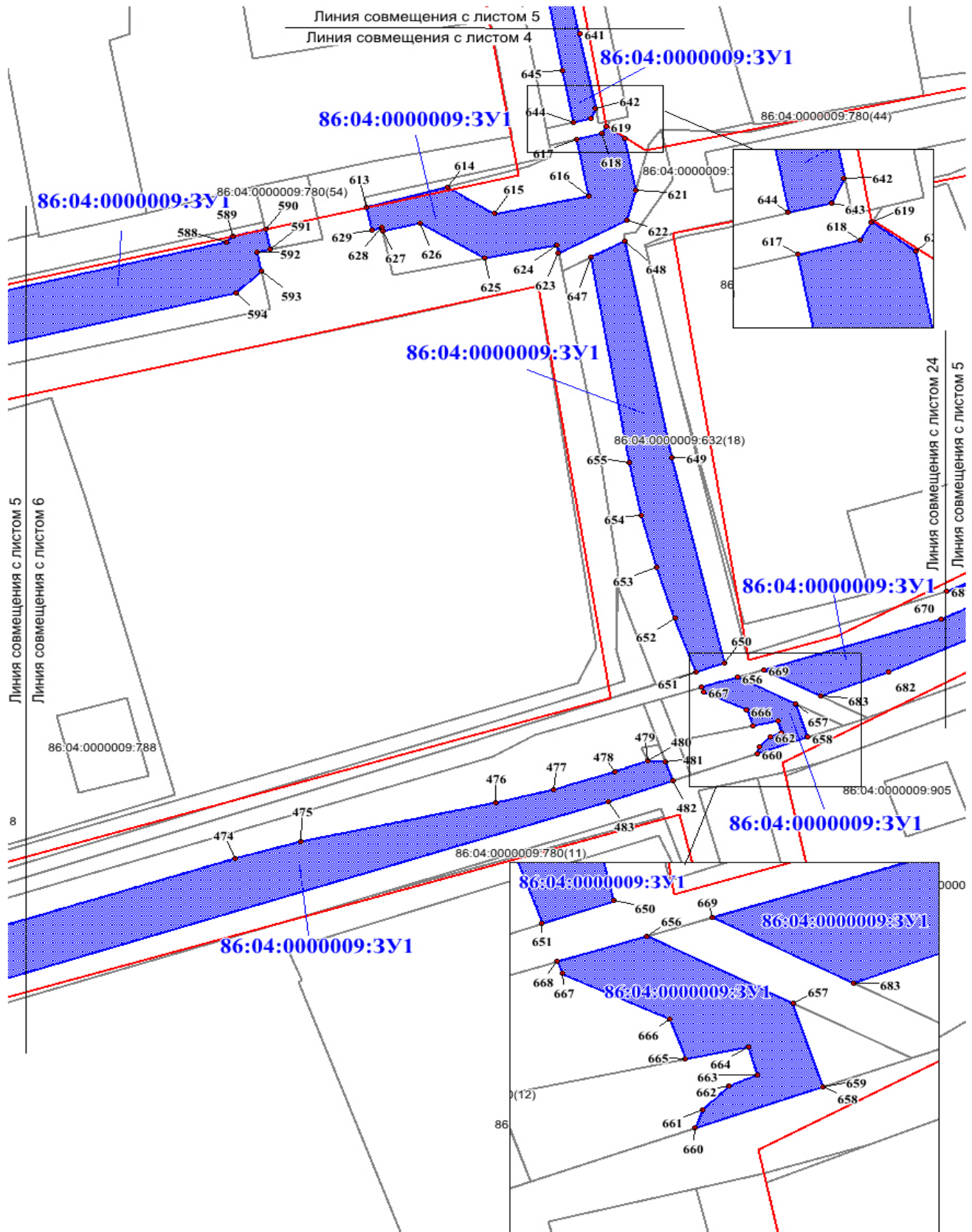
Чертеж границ образуемого земельного участка и красных линий. Масштаб 1:500,1:100



Чертеж границ образуемого земельного участка и красных линий. Масштаб 1:500, 1:100

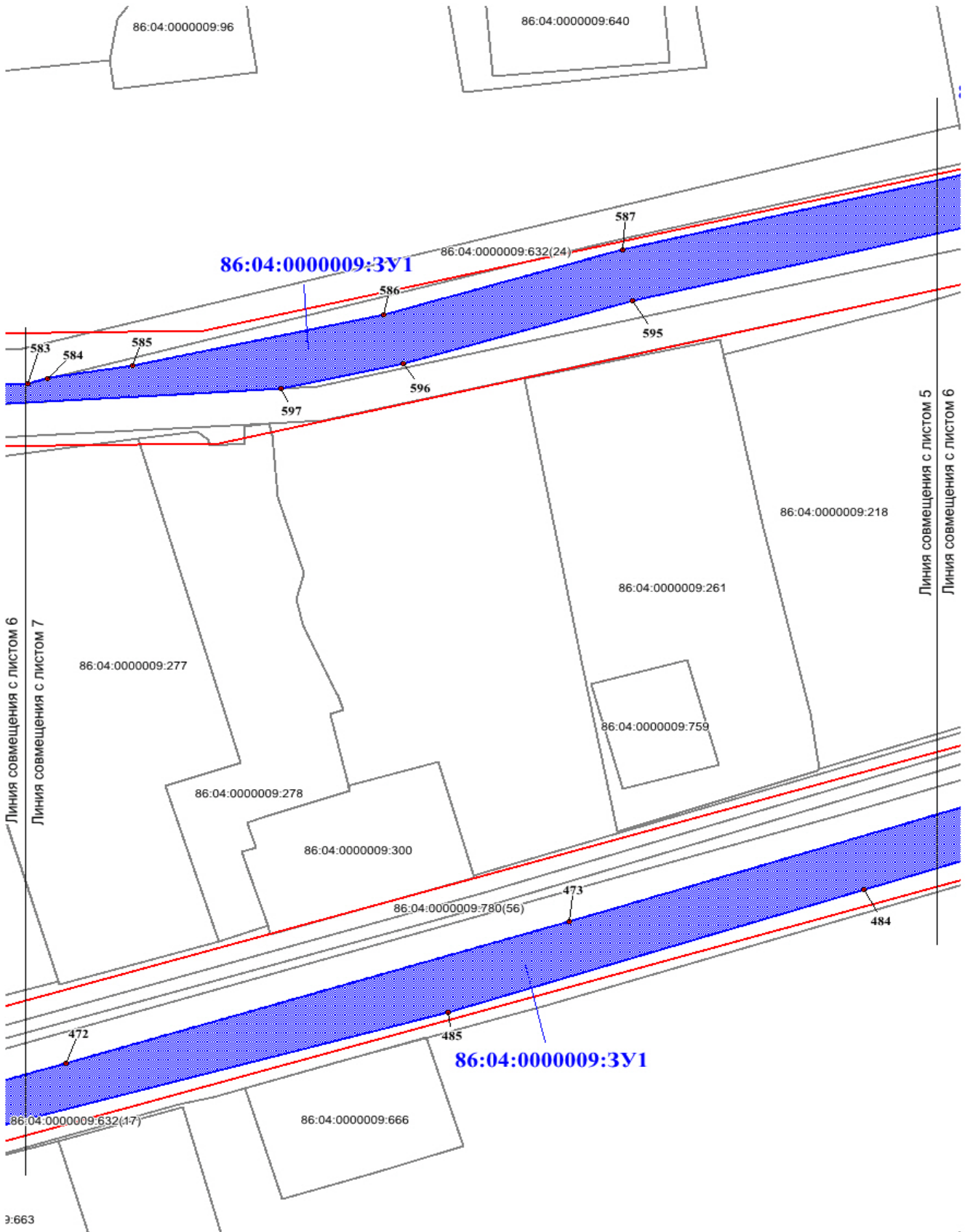


Чертеж границ образуемого земельного участка и красных линий. Масштаб 1:500, 1:200



Чертеж границ образуемого земельного участка и красных линий. Масштаб 1:500

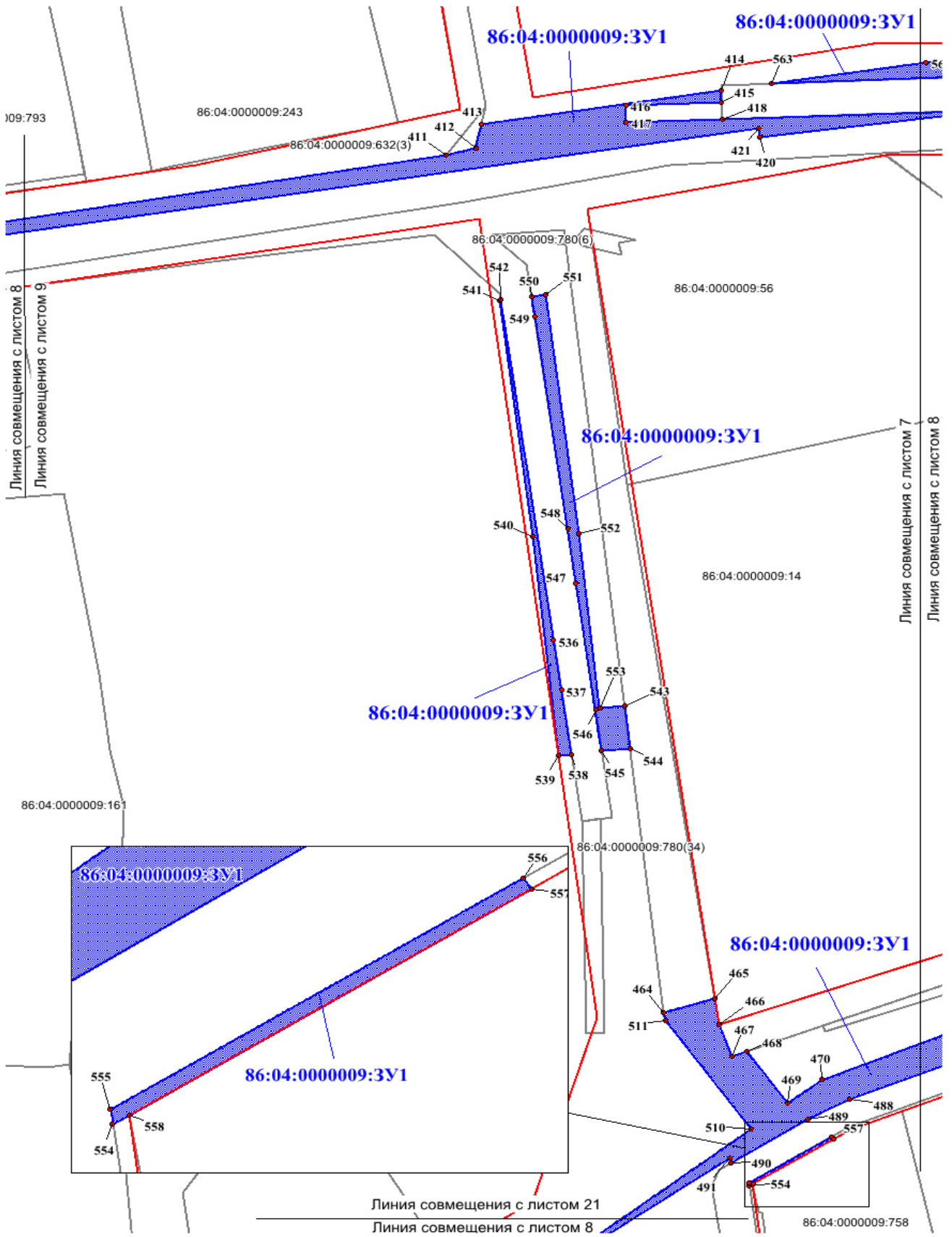




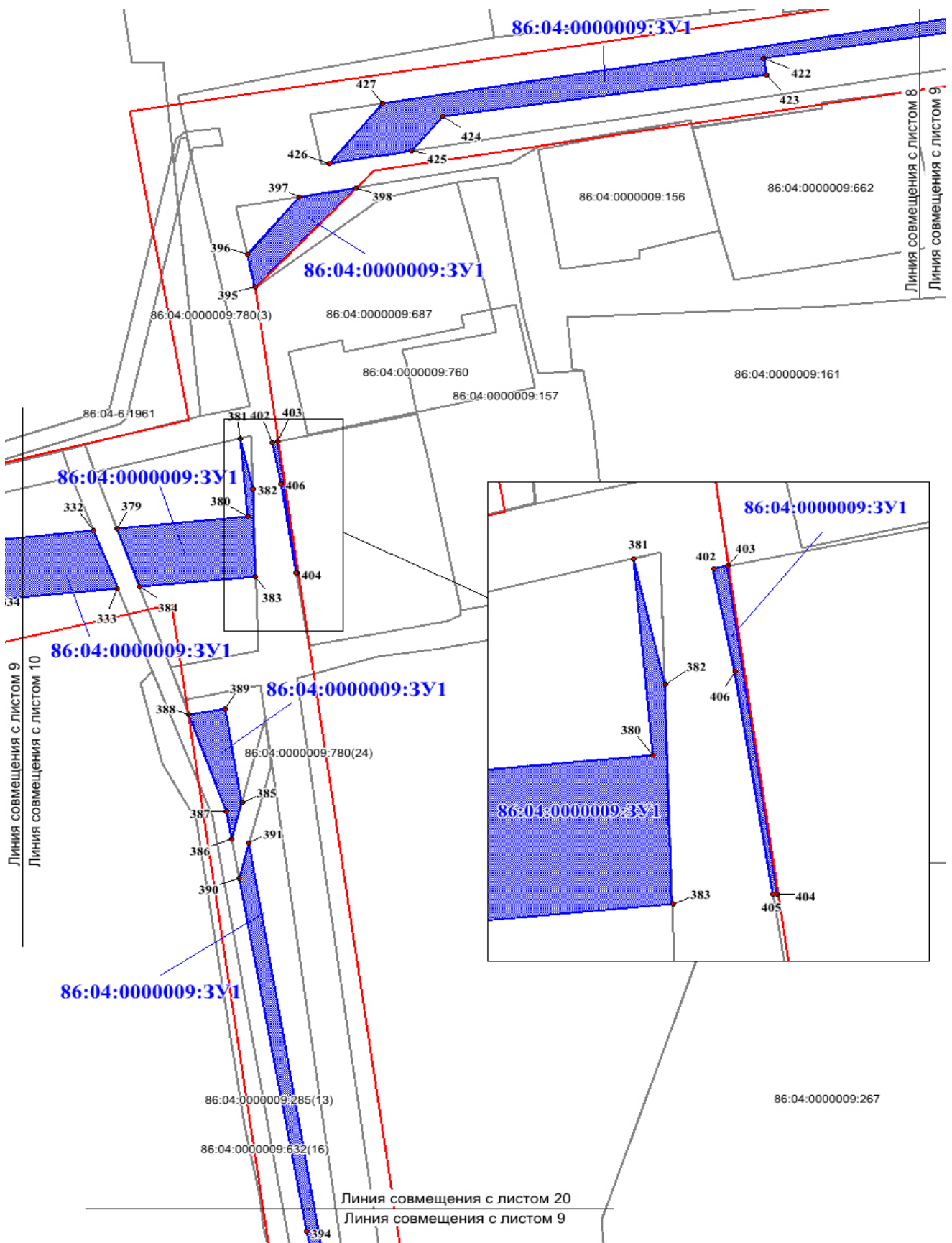
Чертеж границ образуемого земельного участка и красных линий. Масштаб 1:500



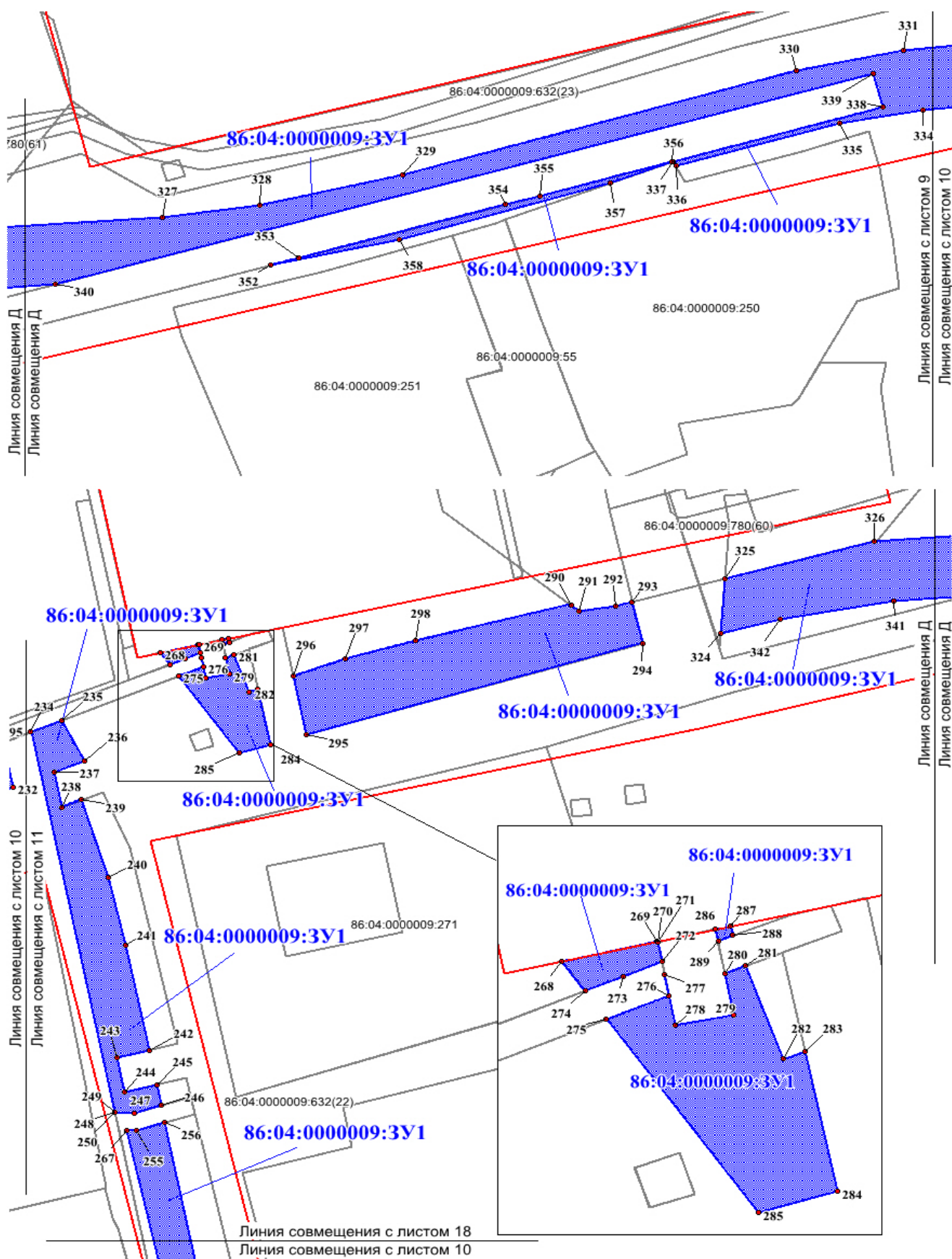
Чертеж границ образуемого земельного участка и красных линий. Масштаб 1:500, 1:100



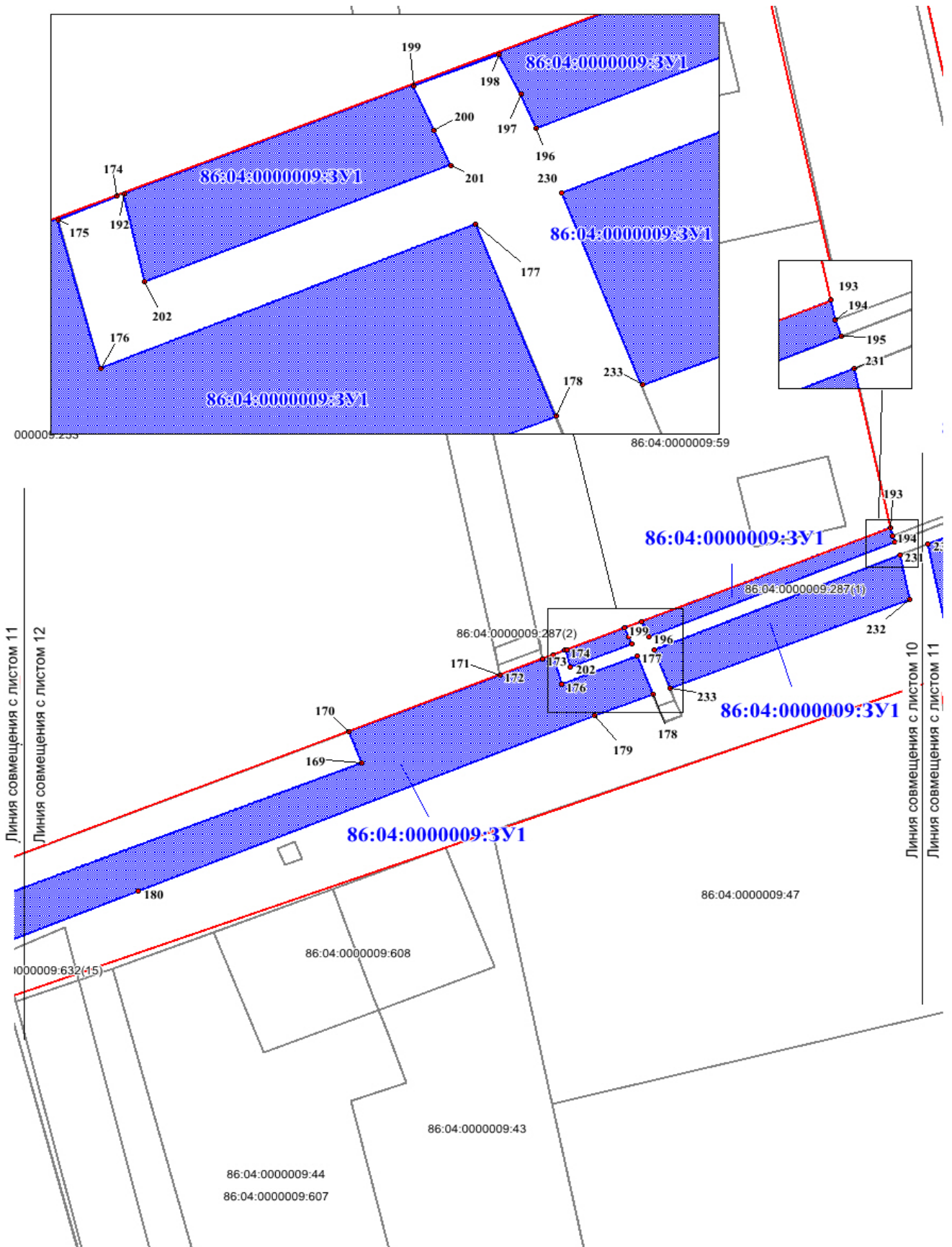
Чертеж границ образуемого земельного участка и красных линий. Масштаб 1:500, 1:200



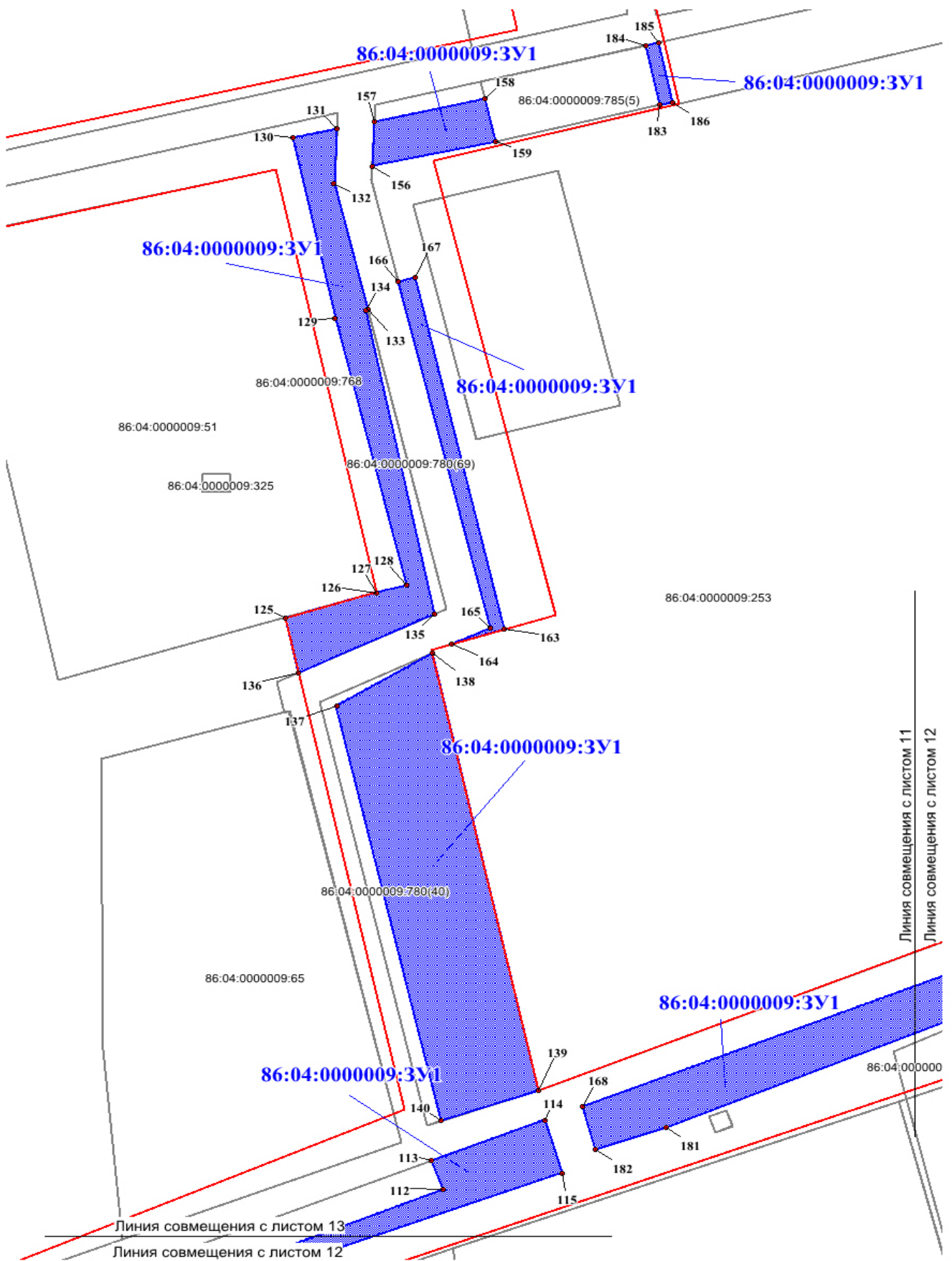
Чертеж границ образуемого земельного участка и красных линий. Масштаб 1:500,1:200



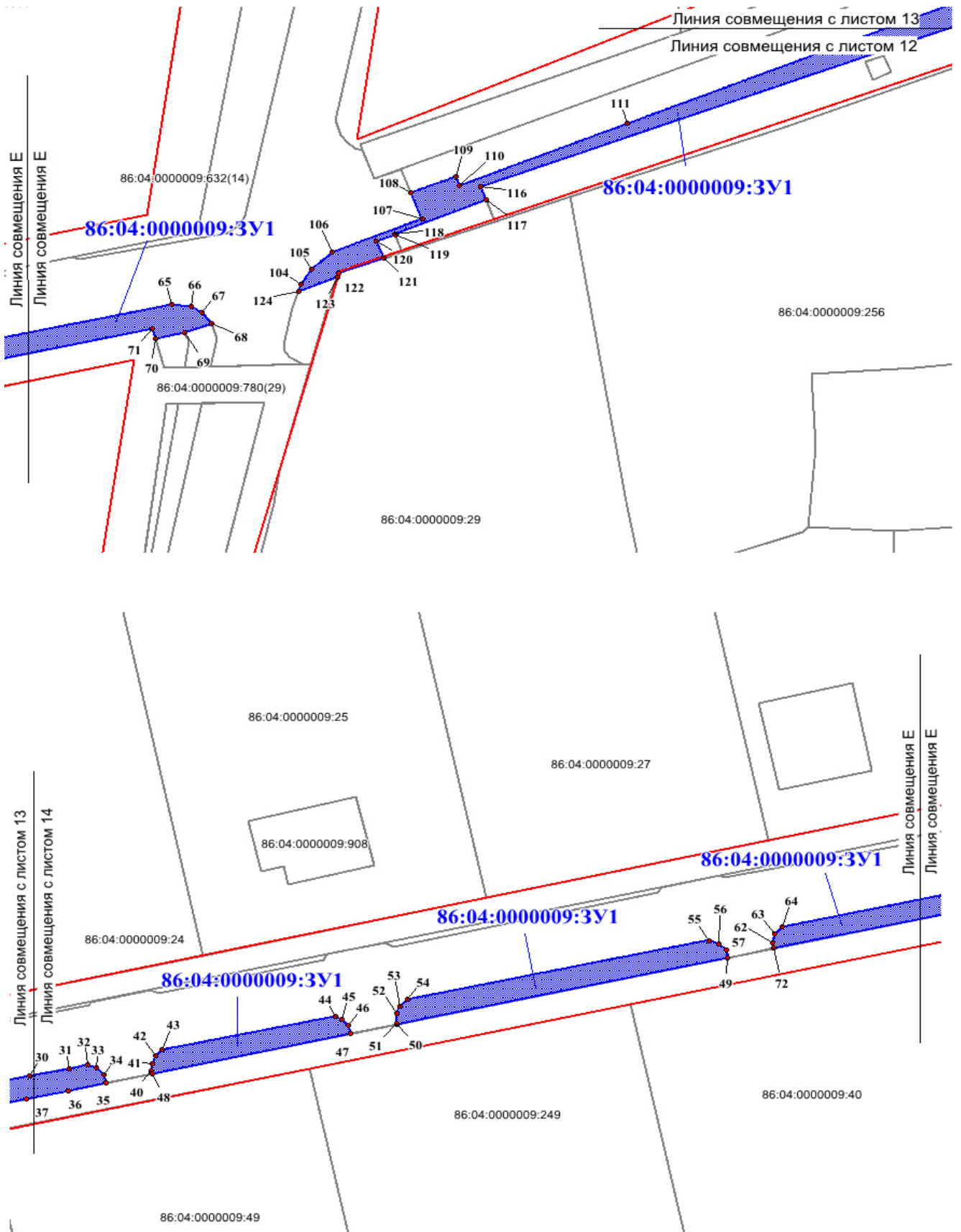
Чертеж границ образуемого земельного участка и красных линий. Масштаб 1:500, 1:200, 1:100



Чертеж границ образуемого земельного участка и красных линий. Масштаб 1:500

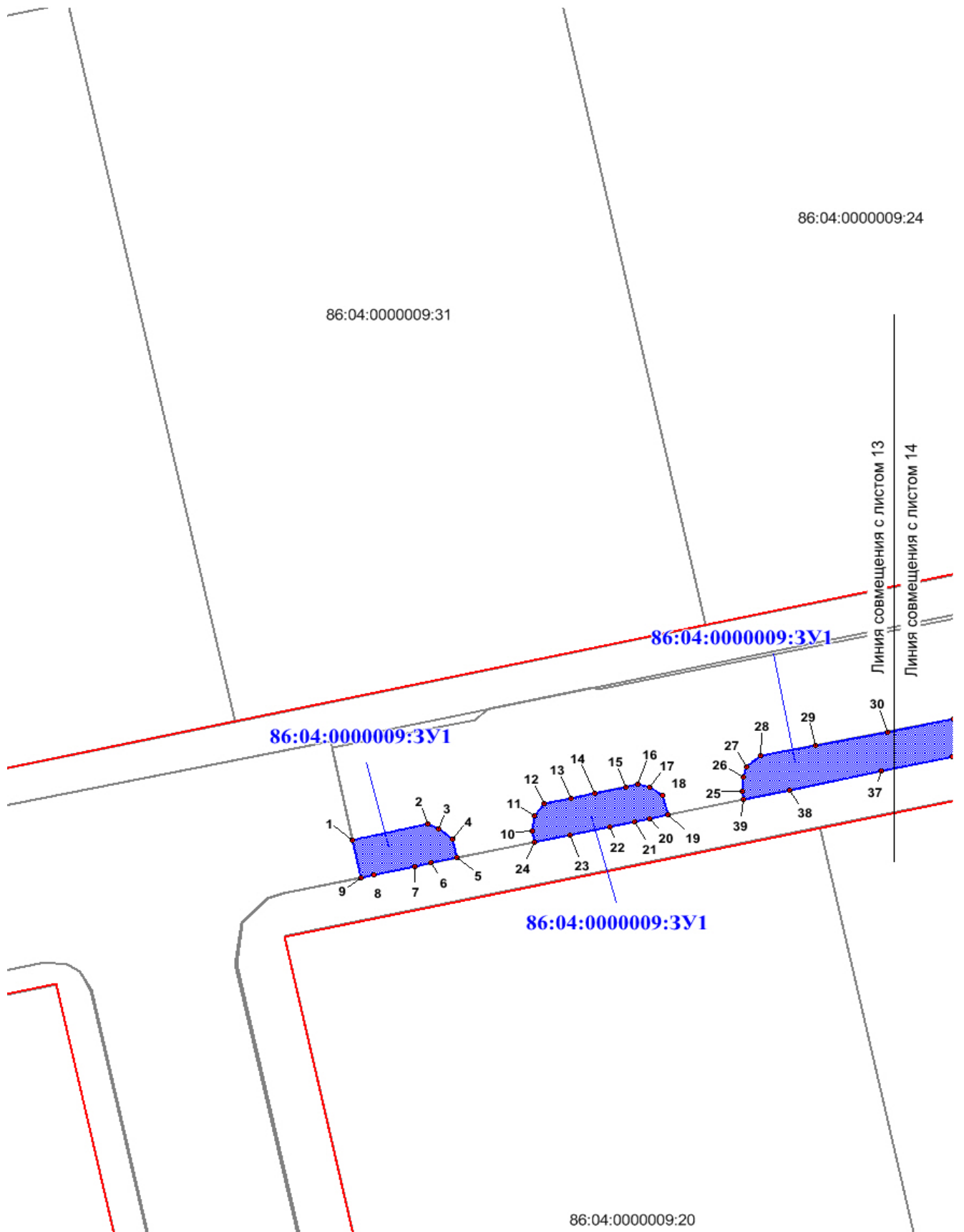


Чертеж границ образуемого земельного участка и красных линий. Масштаб 1:500

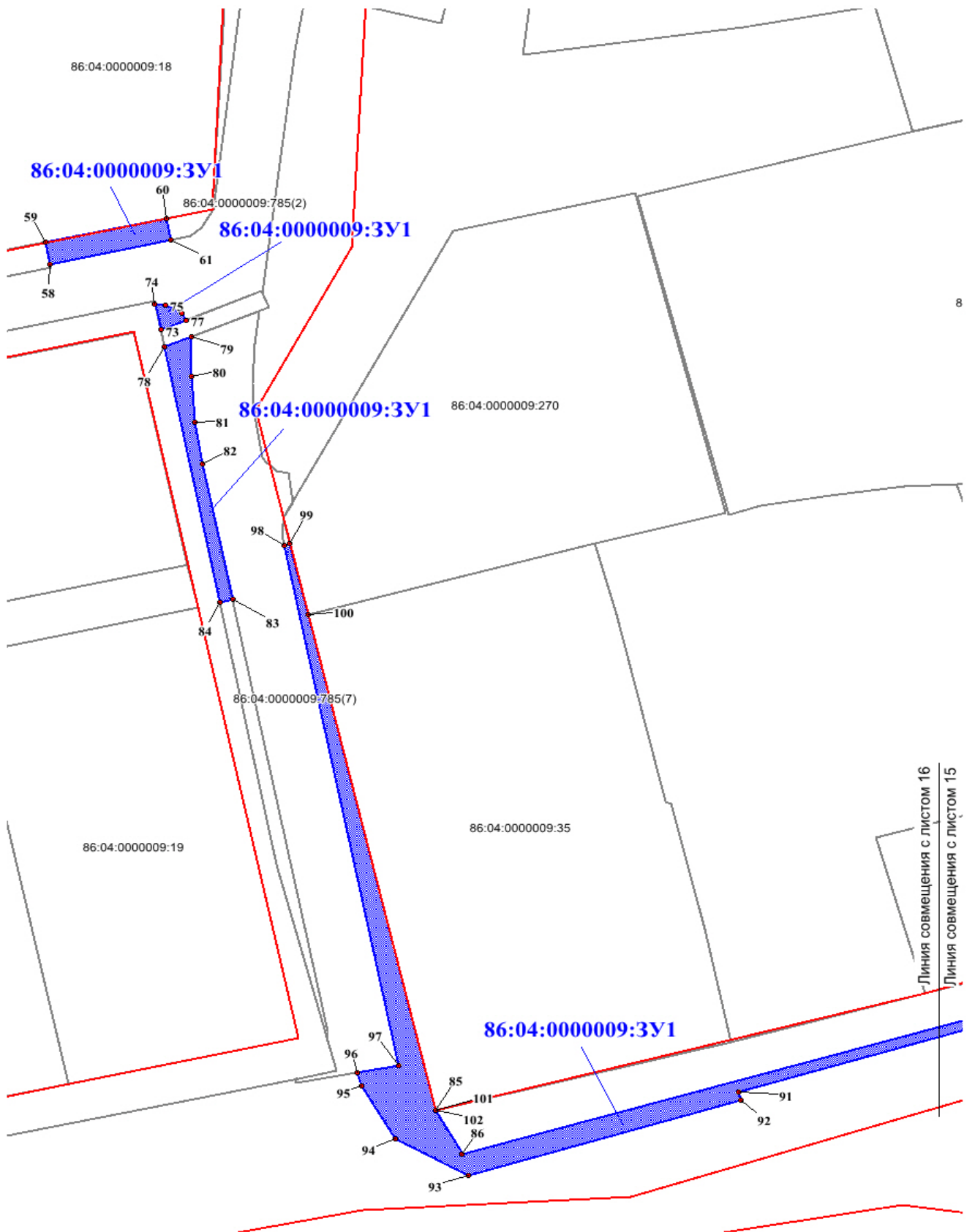


Чертеж границ образуемого земельного участка и красных линий. Масштаб 1:300

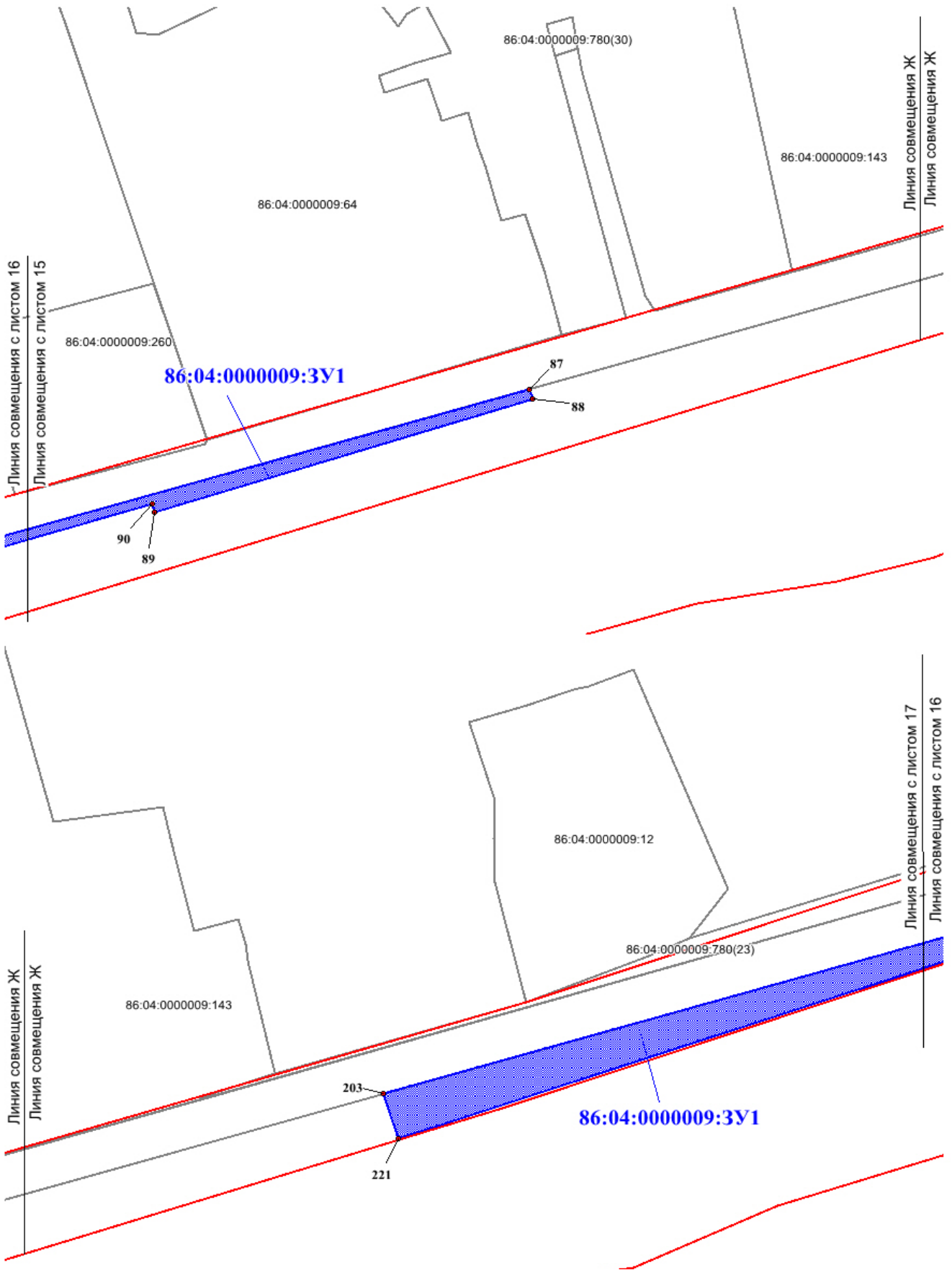




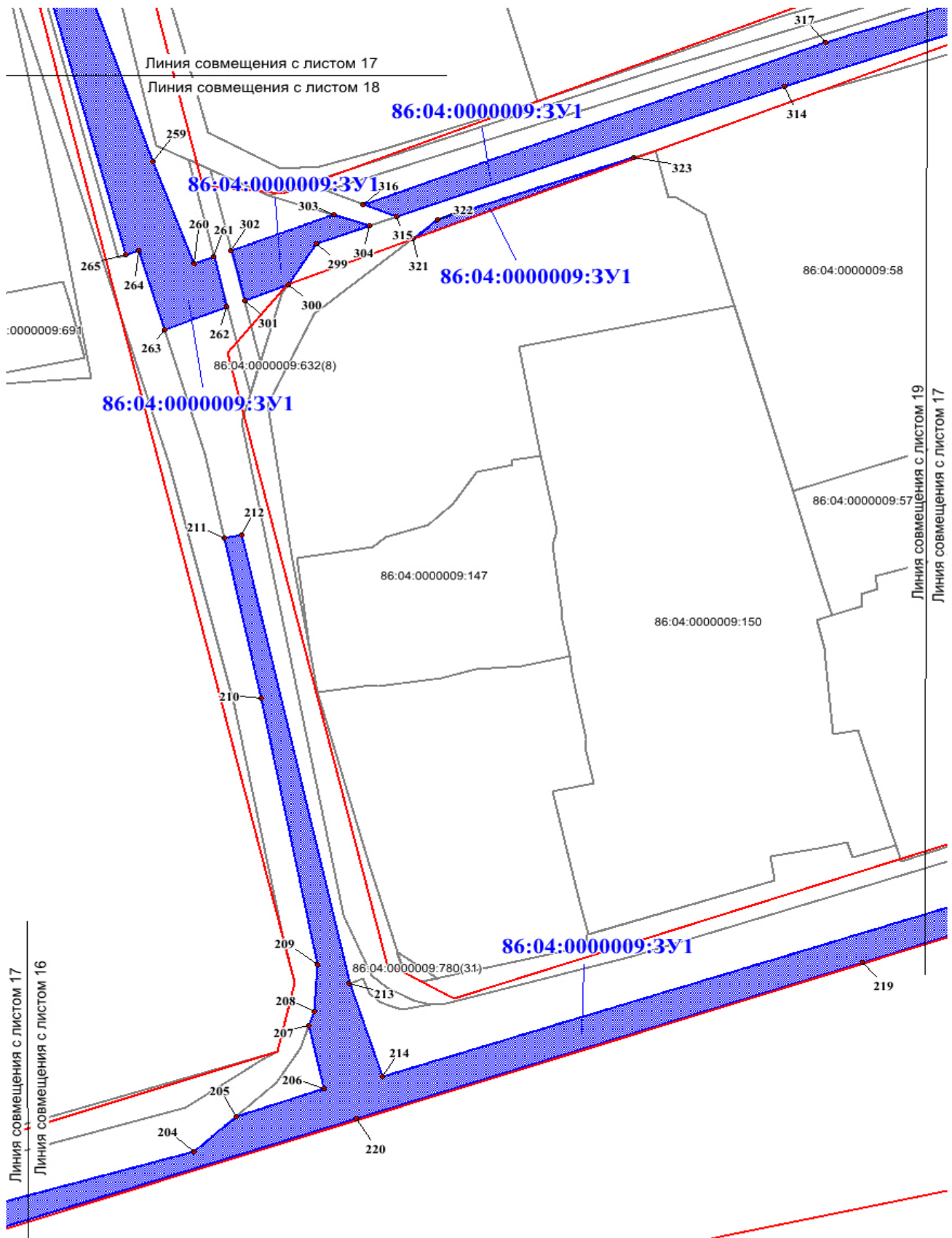
Чертеж границ образуемого земельного участка и красных линий. Масштаб 1:500



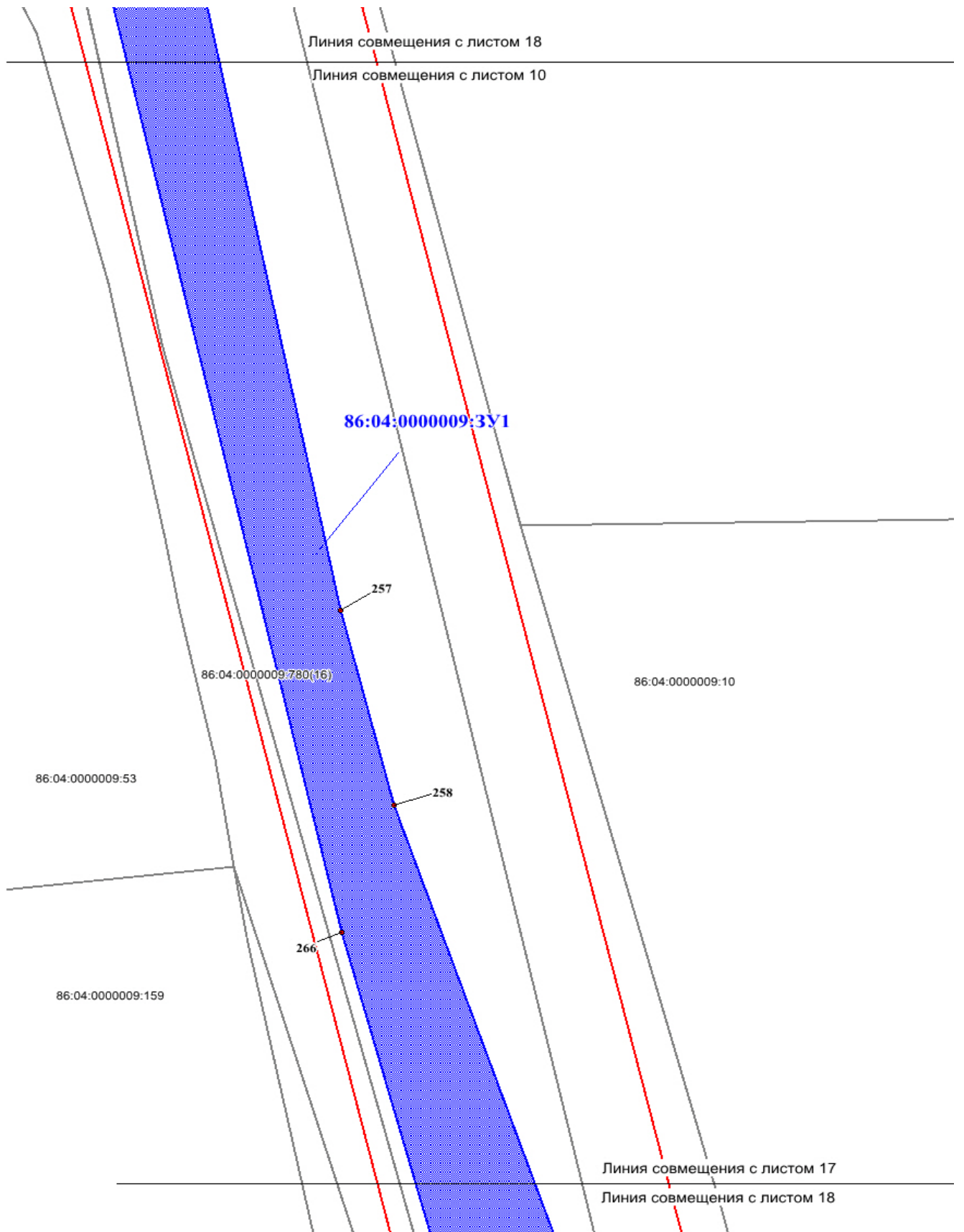
Чертеж границ образуемого земельного участка и красных линий. Масштаб 1:500, 1:100



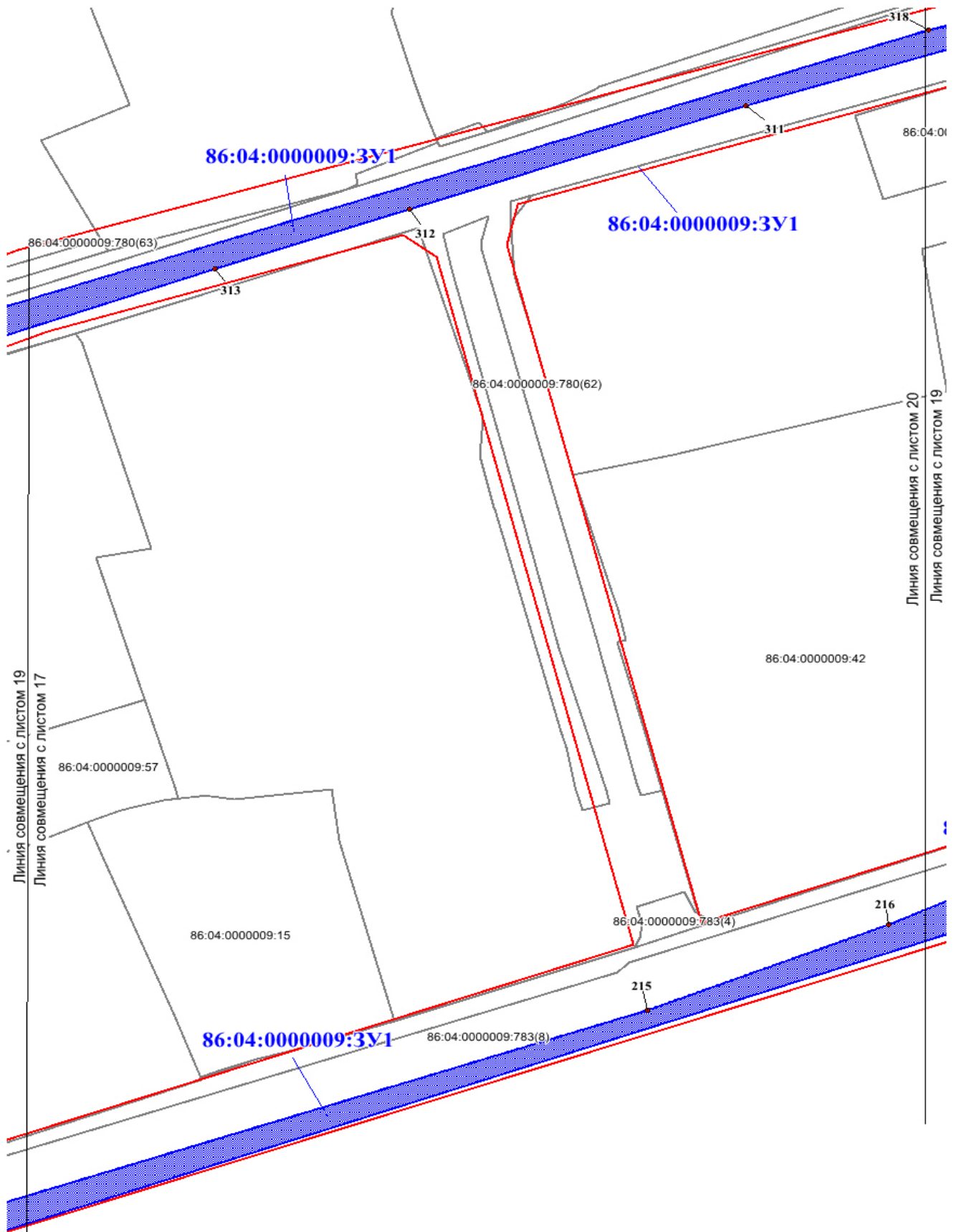
Чертеж границ образуемого земельного участка и красных линий. Масштаб 1:500, 1:100



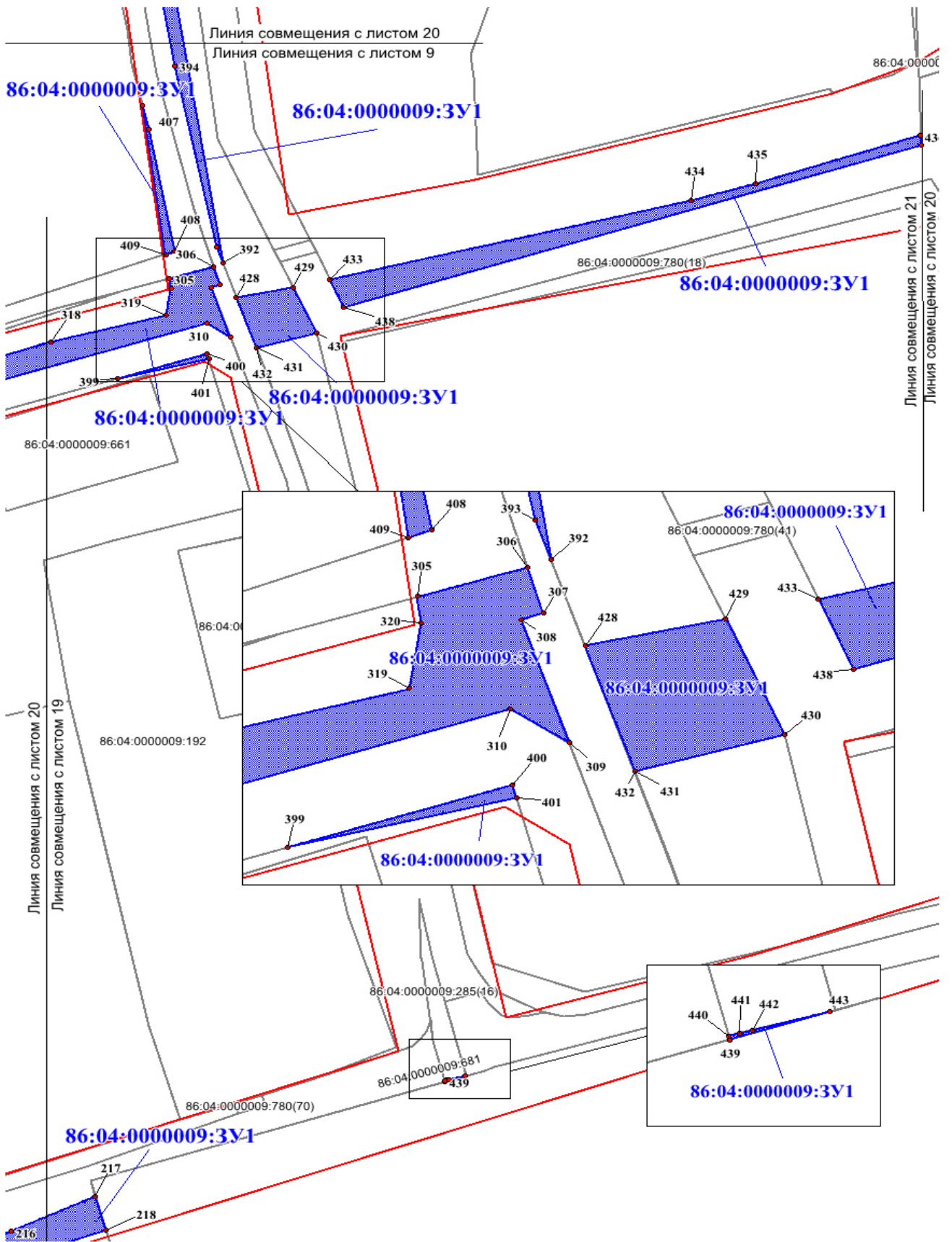
Чертеж границ образуемого земельного участка и красных линий. Масштаб 1:200



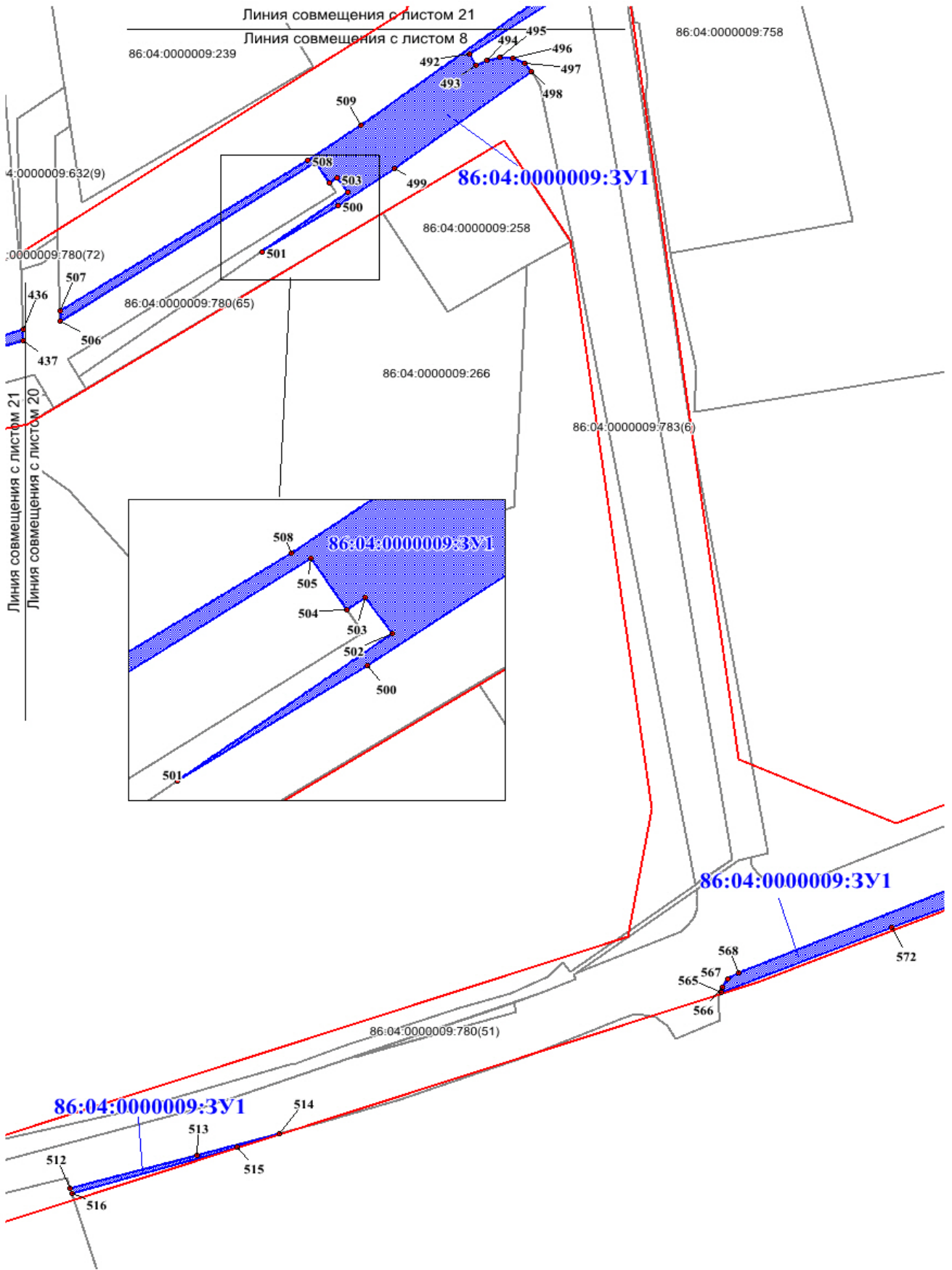
Чертеж границ образуемого земельного участка и красных линий. Масштаб 1:500



Чертеж границ образуемого земельного участка и красных линий. Масштаб 1:500, 1:200, 1:100

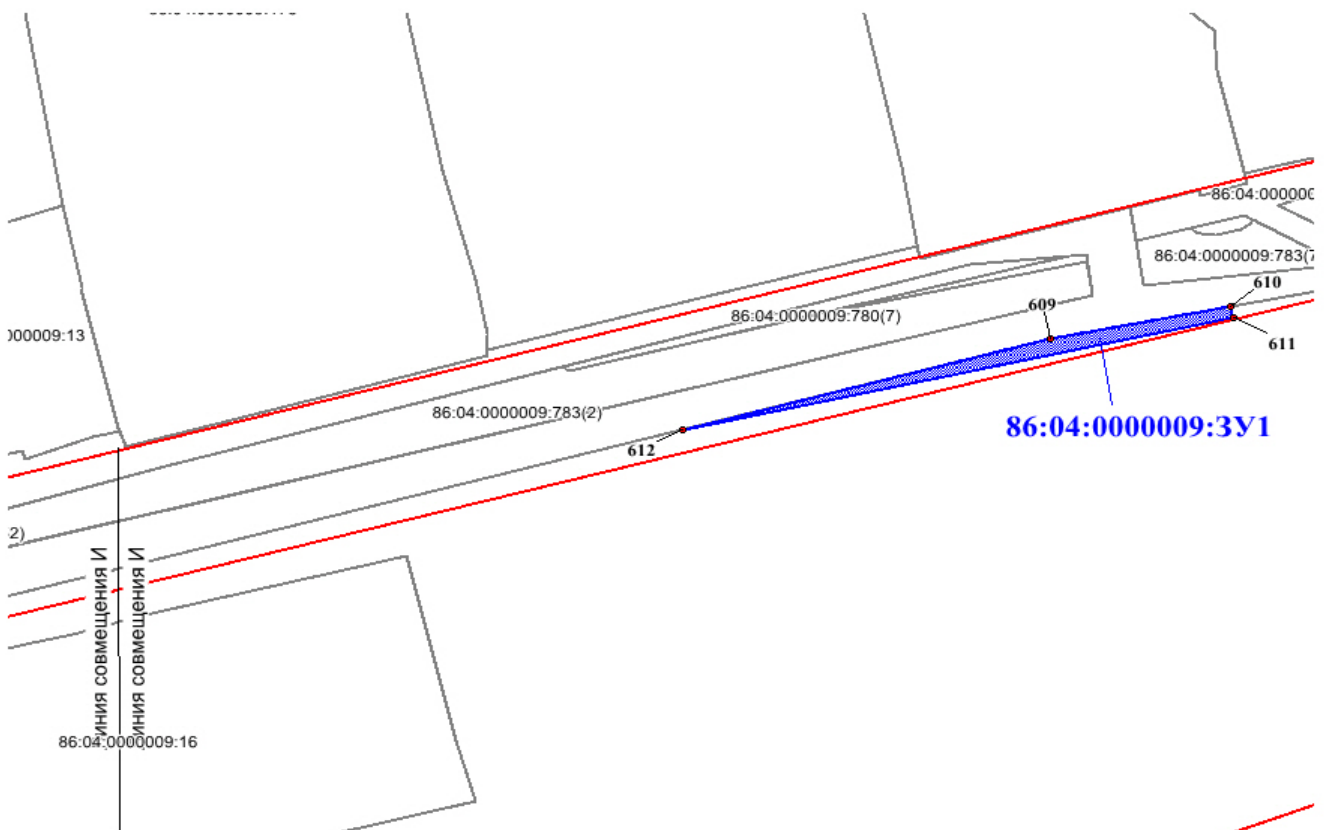
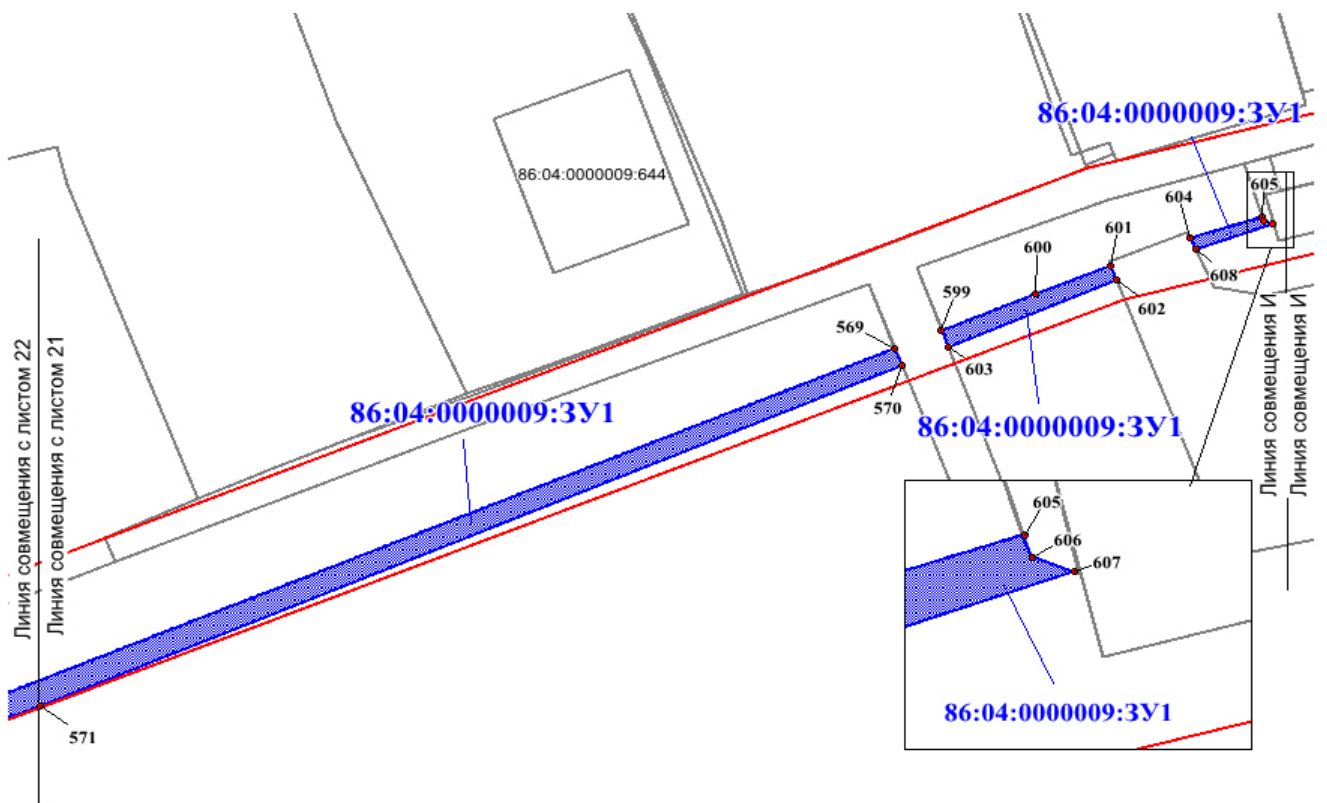


Чертеж границ образуемого земельного участка и красных линий. Масштаб 1:500, 1:200

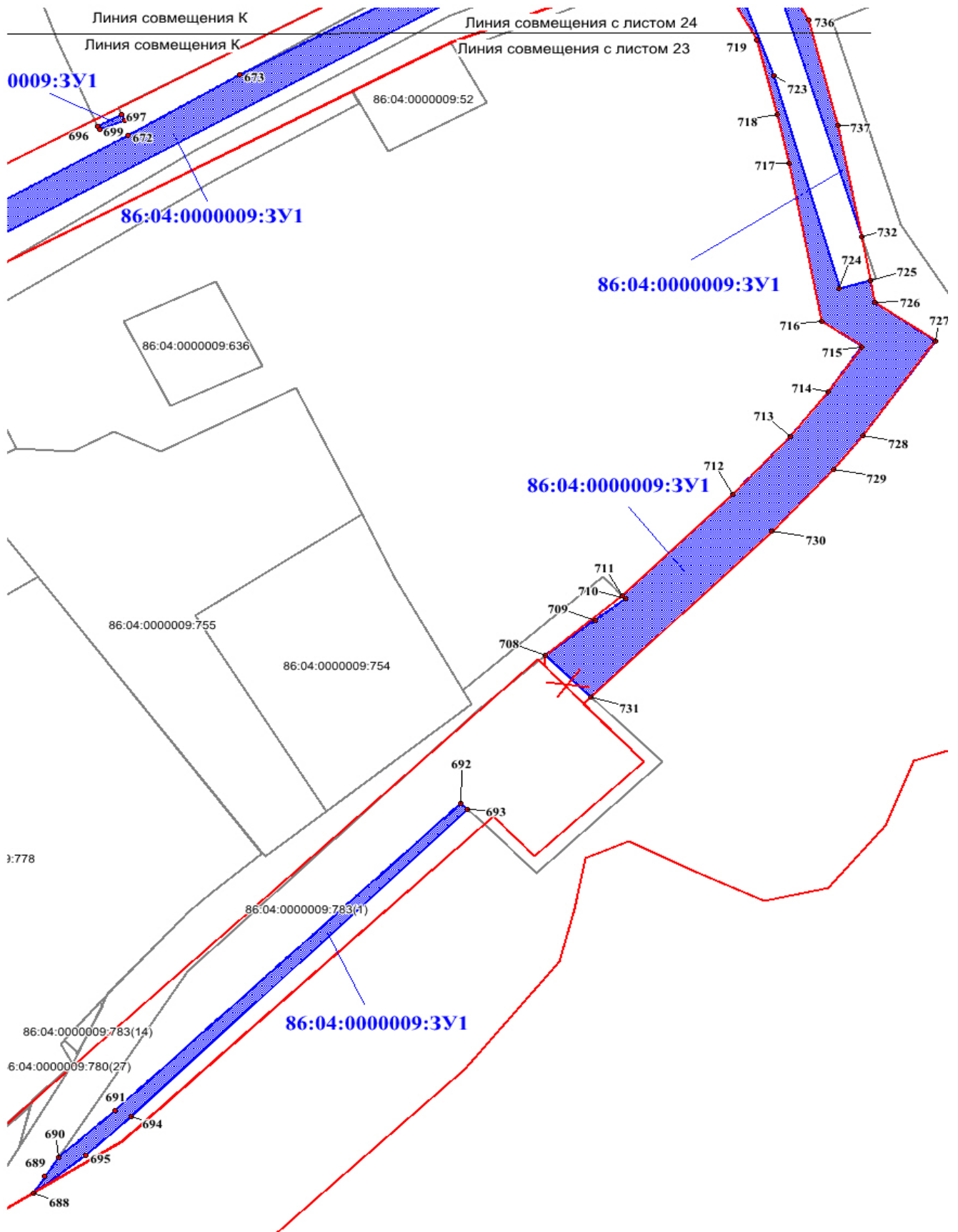


Чертеж границ образуемого земельного участка и красных линий. Масштаб 1:500,1:100

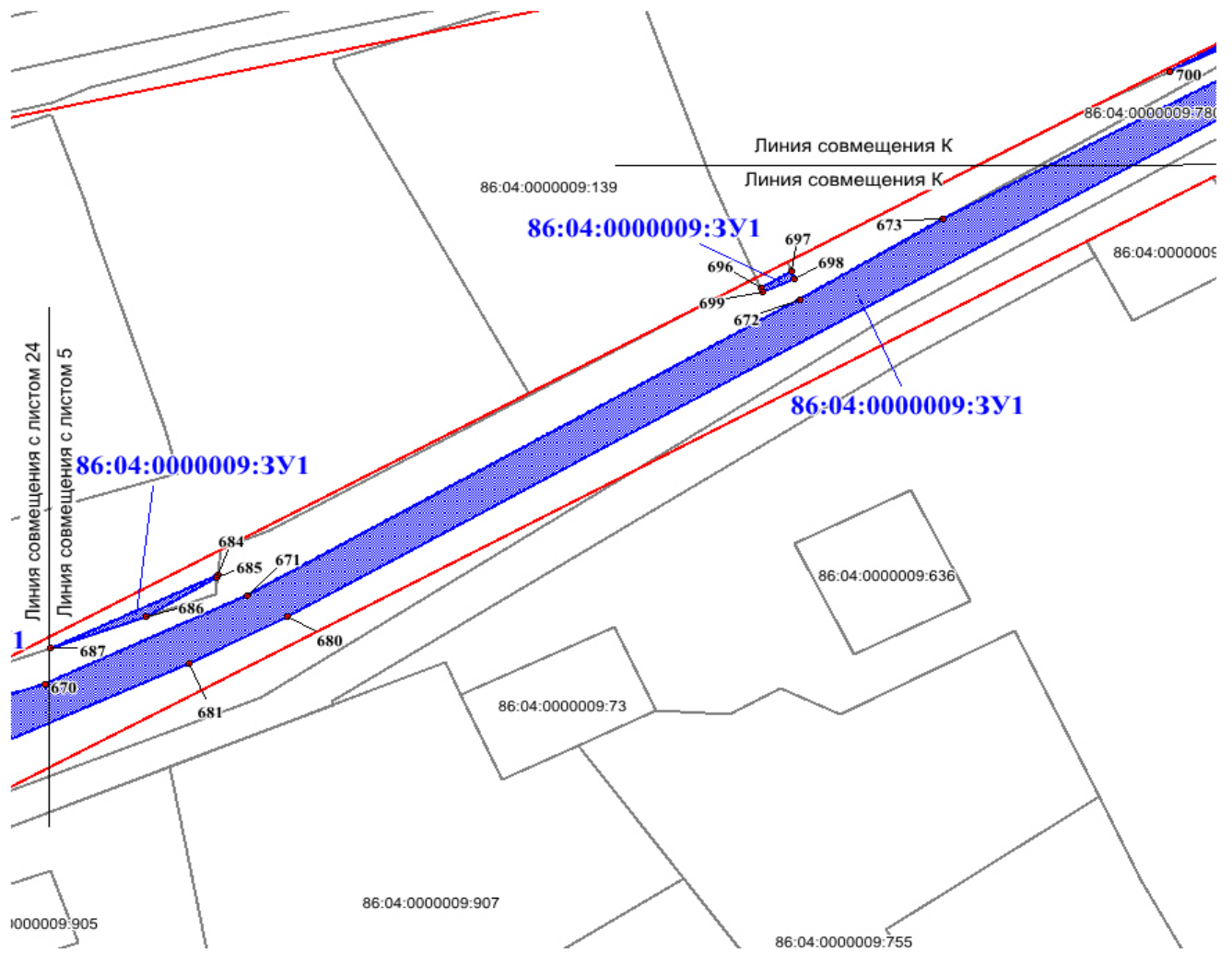
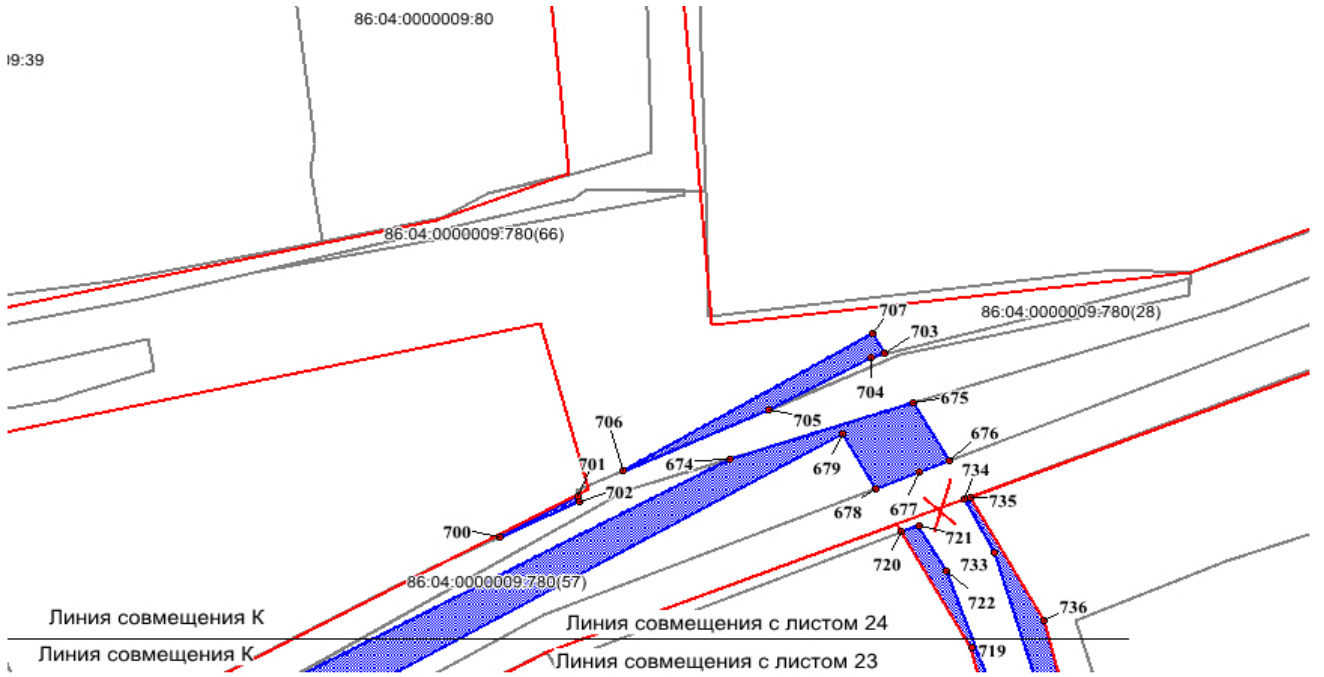




Чертеж границ образуемого земельного участка и красных линий. Масштаб 1:500






Чертеж границ образуемого земельного участка и красных линий. Масштаб 1:500



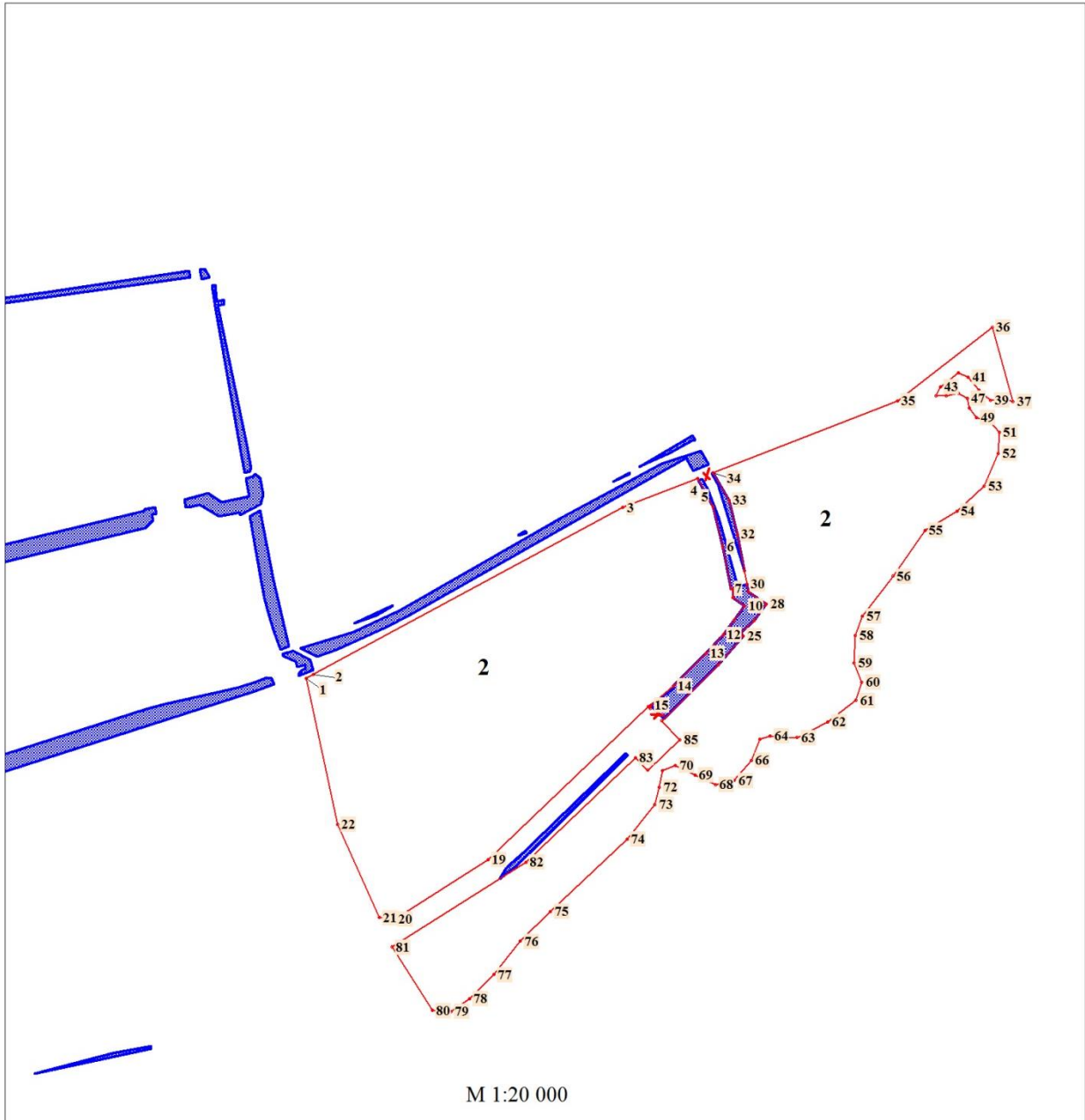
Чертеж границ красных линий






Условные обозначения:

- |   |  |           |  |
|---|--|-----------|--|
|  | - Границы земельного участка, подлежащего межеванию для размещения линейного объекта |           |  |
|  | - Отмена границ красных линий  | <b>1</b>  | - Номер границы красных линий            |
|  | - Границы красных линий  | <b>13</b> | - Номера характерных точек красных линий |
|   |  | •         | - Номера характерных точек красных линий |

Чертеж границ красных линий



Условные обозначения:

- |   |  |   |
|---|--|---|
|  | - Границы земельного участка, подлежащего межеванию для размещения линейного объекта |   |
|  | - Отмена границ красных линий  | <b>1</b> - Номер границы красных линий                  |
|  | - Границы красных линий  | <b>13</b><br>• - Номера характерных точек красных линий |

## Перечень координат характерных точек красных линий

Номер точки	X	Y
1		
1	966655.16	4379421.29
2	966655.13	4379422.87
3	966629.66	4379437.49
4	966629.71	4379456.14
5	966643.68	4379469.79
6	966656.59	4379482.39
7	966634.69	4379447.14
8	966656.73	4379509.67
9	966653.72	4379552.10
10	966638.31	4379637.81
11	966564.89	4379649.91
12	966558.37	4379621.42
13	966541.83	4379517.89
14	966505.80	4379524.27
15	966478.21	4379414.50
16	966560.24	4379392.53
17	966655.13	4379428.49
18	966655.14	4379431.01
19	966635.65	4379446.76
20	966656.54	4379472.23
21	966656.53	4379475.39
22	966647.17	4379466.25
23	966634.71	4379454.06
24	966634.67	4379440.37
2		
1	966536.80	4379973.40
2	966538.26	4379976.02
3	966598.30	4380087.58
4	966608.73	4380114.43
5	966608.10	4380114.78
6	966598.65	4380120.13
7	966589.87	4380122.34
8	966584.24	4380123.59
9	966565.90	4380127.08
10	966562.94	4380131.41
11	966557.69	4380127.76
12	966552.45	4380123.69
13	966545.79	4380117.60
14	966534.02	4380105.78
15	966527.07	4380097.58
16	966527.06	4380097.58

17	966525.84	4380097.51
18	966526.63	4380096.76
19	966471.50	4380039.00
20	966450.11	4380005.38
21	966450.63	4379999.84
22	966484.16	4379984.67
23	966521.44	4380101.66
24	966522.24	4380102.47
25	966541.54	4380121.84
26	966548.62	4380128.31
27	966552.63	4380131.48
28	966563.63	4380139.21
29	966568.06	4380132.78
30	966570.68	4380132.28
31	966575.67	4380131.33
32	966588.67	4380128.80
33	966600.89	4380125.74
34	966610.93	4380120.10
35	966636.66	4380186.40
36	966663.27	4380220.56
37	966636.47	4380228.08
38	966637.61	4380224.12
39	966636.85	4380220.04
40	966640.68	4380215.75
41	966645.27	4380211.96
42	966646.84	4380208.45
43	966641.71	4380201.90
44	966638.63	4380200.45
45	966638.51	4380204.01
46	966639.59	4380208.53
47	966637.70	4380211.60
48	966634.11	4380212.28
49	966630.79	4380214.87
50	966629.28	4380219.73
51	966625.49	4380223.11
52	966617.92	4380222.75
53	966606.04	4380217.70
54	966597.12	4380207.90
55	966590.04	4380196.37
56	966573.60	4380184.85
57	966559.24	4380173.89
58	966552.19	4380171.33
59	966542.29	4380170.83
60	966535.50	4380173.68

61	966528.88	4380171.56
62	966521.20	4380161.37
63	966515.44	4380150.37
64	966516.00	4380140.51
65	966514.77	4380136.91
66	966507.30	4380133.84
67	966500.03	4380127.71
68	966498.48	4380120.90
69	966501.97	4380113.46
70	966505.44	4380106.46
71	966503.48	4380101.91
72	966497.61	4380100.69
73	966491.42	4380099.07

74	966478.94	4380089.09
75	966452.77	4380061.47
76	966442.10	4380050.63
77	966430.05	4380041.15
78	966421.43	4380032.22
79	966416.85	4380025.63
80	966417.19	4380019.00
81	966440.00	4380004.33
82	966470.59	4380052.57
83	966508.27	4380092.02
84	966503.66	4380096.40
85	966514.64	4380108.07

### Каталог координат земельного участка 86:04:0000009:3У1

Номер точки	X	Y
1	966320.30	4378931.21
2	966321.38	4378936.06
3	966321.05	4378936.78
4	966320.34	4378937.66
5	966319.09	4378937.94
6	966318.74	4378936.30
7	966318.51	4378935.21
8	966317.94	4378932.57
9	966317.76	4378931.73
10	966320.94	4378942.78
11	966321.96	4378942.94
12	966322.77	4378943.58
13	966323.15	4378945.30
14	966323.47	4378946.78
15	966323.91	4378948.83
16	966324.07	4378949.55
17	966323.91	4378950.31
18	966323.36	4378951.15
19	966322.01	4378951.51
20	966321.76	4378950.35
21	966321.54	4378949.35
22	966321.21	4378947.74
23	966320.67	4378945.18
24	966320.18	4378942.94
25	966323.58	4378956.31
26	966324.60	4378956.35
27	966325.26	4378956.55
28	966326.02	4378957.47
29	966326.73	4378961.03
30	966327.66	4378965.68
31	966328.53	4378969.88
32	966328.93	4378971.84
33	966328.61	4378972.84
34	966327.81	4378973.64
35	966326.84	4378973.84
36	966325.97	4378969.84
37	966324.98	4378965.24
38	966323.71	4378959.35
39	966323.07	4378956.39
40	966328.23	4378978.73
41	966329.10	4378978.77

Номер точки	X	Y
42	966330.01	4378979.17
43	966330.72	4378979.81
44	966334.51	4378998.38
45	966334.17	4378999.14
46	966333.47	4378999.82
47	966332.49	4379000.10
48	966327.90	4378978.77
49	966341.22	4379040.53
50	966333.56	4379005.03
51	966333.63	4379005.03
52	966334.88	4379004.99
53	966335.69	4379005.35
54	966336.39	4379006.23
55	966343.19	4379038.53
56	966342.76	4379039.61
57	966342.06	4379040.37
58	966242.31	4379044.86
59	966244.78	4379044.34
60	966247.53	4379057.19
61	966245.09	4379057.63
62	966342.90	4379045.34
63	966343.92	4379045.62
64	966344.80	4379046.42
65	966351.01	4379075.72
66	966350.79	4379077.72
67	966350.14	4379078.80
68	966348.95	4379079.88
69	966347.89	4379077.04
70	966347.25	4379074.12
71	966348.38	4379073.80
72	966342.28	4379045.46
73	966234.86	4379056.59
74	966237.76	4379055.99
75	966237.67	4379057.15
76	966236.68	4379058.79
77	966235.96	4379059.27
78	966232.86	4379056.99
79	966234.04	4379059.83
80	966229.61	4379059.83
81	966224.37	4379060.19
82	966219.67	4379061.07



Номер точки	X	Y
83	966204.21	4379064.23
84	966203.96	4379062.83
85	966146.26	4379085.77
86	966141.23	4379088.57
87	966171.06	4379192.97
88	966169.98	4379193.37
89	966157.54	4379152.70
90	966158.51	4379152.42
91	966148.31	4379117.87
92	966147.36	4379118.15
93	966138.81	4379089.21
94	966143.02	4379081.49
95	966148.96	4379077.88
96	966150.56	4379077.44
97	966151.33	4379081.81
98	966210.42	4379069.68
99	966210.55	4379070.28
100	966202.48	4379072.28
101	966146.27	4379085.81
102	966146.27	4379085.81
103	966146.27	4379085.81
104	966353.17	4379088.93
105	966354.85	4379090.09
106	966356.74	4379092.13
107	966360.37	4379101.34
108	966363.15	4379100.22
109	966364.95	4379104.78
110	966364.01	4379105.10
111	966370.77	4379122.32
112	966386.44	4379162.27
113	966389.79	4379160.98
114	966394.51	4379173.15
115	966388.39	4379175.00
116	966363.88	4379107.30
117	966362.41	4379107.82
118	966358.74	4379098.54
119	966358.61	4379098.58
120	966357.89	4379096.70
121	966356.01	4379097.46
122	966354.35	4379092.77
123	966353.96	4379092.65
124	966352.41	4379088.69
125	966452.58	4379145.21
126	966455.48	4379155.02

Номер точки	X	Y
127	966455.48	4379155.02
128	966456.32	4379158.26
129	966487.18	4379150.62
130	966508.02	4379146.05
131	966509.07	4379150.78
132	966502.81	4379150.50
133	966488.17	4379154.10
134	966488.11	4379153.90
135	966453.05	4379161.35
136	966446.19	4379146.65
137	966442.42	4379150.74
138	966448.48	4379161.02
139	966397.90	4379172.55
140	966394.41	4379162.03
141	966675.87	4379200.69
142	966676.19	4379192.61
143	966676.17	4379186.48
144	966672.14	4379171.19
145	966671.05	4379171.83
146	966665.11	4379165.55
147	966663.18	4379163.75
148	966661.75	4379162.27
149	966659.12	4379155.78
150	966660.58	4379155.46
151	966660.21	4379153.78
152	966672.85	4379166.51
153	966676.40	4379172.47
154	966679.97	4379185.96
155	966679.96	4379188.69
156	966504.78	4379154.58
157	966509.96	4379154.82
158	966512.58	4379166.75
159	966507.60	4379167.91
160	966655.64	4379156.54
161	966657.15	4379156.22
162	966658.27	4379158.98
163	966451.22	4379168.79
164	966449.50	4379163.19
165	966451.38	4379167.27
166	966491.48	4379157.42
167	966491.91	4379159.22
168	966396.10	4379177.24
169	966424.25	4379249.61
170	966427.81	4379248.21

Номер точки	X	Y
171	966434.33	4379264.66
172	966434.34	4379264.66
173	966436.18	4379269.27
174	966437.14	4379271.71
175	966436.59	4379270.43
176	966433.21	4379271.35
177	966436.50	4379279.47
178	966432.11	4379281.24
179	966429.64	4379274.95
180	966409.55	4379225.43
181	966393.66	4379186.20
182	966391.08	4379178.64
183	966511.88	4379185.56
184	966518.75	4379184.00
185	966519.07	4379185.40
186	966512.17	4379186.88
187	966654.48	4379278.51
188	966676.54	4379211.82
189	966679.91	4379201.62
190	966679.91	4379201.94
191	966659.52	4379277.67
192	966437.21	4379271.87
193	966451.18	4379307.05
194	966450.26	4379307.22
195	966449.54	4379307.50
196	966438.69	4379280.80
197	966439.48	4379280.47
198	966440.38	4379279.99
199	966439.67	4379278.15
200	966438.65	4379278.59
201	966437.85	4379278.95
202	966435.19	4379272.31
203	966194.08	4379273.59
204	966215.71	4379349.25
205	966219.84	4379353.81
206	966223.04	4379363.14
207	966230.29	4379361.58
208	966231.92	4379362.14
209	966237.36	4379362.50
210	966268.12	4379356.45
211	966286.61	4379352.49
212	966286.93	4379354.41
213	966235.12	4379365.86
214	966224.37	4379369.42

Номер точки	X	Y
215	966264.64	4379493.56
216	966274.64	4379519.33
217	966278.66	4379528.38
218	966274.81	4379529.50
219	966237.60	4379420.62
220	966219.53	4379366.66
221	966189.11	4379275.11
222	966659.60	4379303.37
223	966655.45	4379307.78
224	966655.57	4379280.60
225	966655.57	4379280.60
226	966655.57	4379280.84
227	966659.54	4379280.19
228	966659.54	4379280.19
229	966659.60	4379303.37
230	966437.22	4379281.36
231	966448.07	4379308.06
232	966442.98	4379309.14
233	966432.82	4379283.12
234	966449.29	4379311.06
235	966450.61	4379314.30
236	966445.97	4379316.82
237	966444.71	4379313.54
238	966440.72	4379314.34
239	966441.55	4379316.46
240	966432.70	4379319.30
241	966424.96	4379321.19
242	966412.98	4379323.67
243	966412.14	4379320.26
244	966408.22	4379321.11
245	966409.05	4379324.47
246	966406.70	4379324.95
247	966405.84	4379322.11
248	966405.86	4379320.02
249	966405.86	4379320.02
250	966405.86	4379320.02
251	966659.64	4379318.66
252	966659.90	4379405.41
253	966655.20	4379405.57
254	966655.45	4379324.07
255	966403.83	4379322.27
256	966404.76	4379325.35
257	966366.18	4379333.23
258	966357.27	4379335.52

Номер точки	X	Y
259	966330.03	4379344.88
260	966318.19	4379349.29
261	966318.99	4379351.41
262	966313.26	4379352.81
263	966310.57	4379346.16
264	966319.70	4379343.40
265	966319.23	4379342.04
266	966351.42	4379333.27
267	966403.83	4379321.31
268	966458.33	4379324.87
269	966459.26	4379328.99
270	966459.23	4379328.99
271	966459.23	4379328.99
272	966458.33	4379329.15
273	966457.66	4379327.51
274	966456.99	4379325.87
275	966455.70	4379326.79
276	966456.75	4379329.43
277	966457.97	4379329.23
278	966455.41	4379329.71
279	966455.88	4379332.23
280	966457.79	4379331.83
281	966458.14	4379332.71
282	966453.88	4379334.36
283	966454.22	4379335.28
284	966447.85	4379336.64
285	966446.87	4379333.27
286	966459.80	4379331.43
287	966459.94	4379332.07
288	966459.53	4379332.19
289	966459.26	4379331.55
290	966463.80	4379368.66
291	966463.11	4379369.54
292	966463.61	4379373.42
293	966464.09	4379375.23
294	966459.41	4379376.31
295	966448.96	4379340.44
296	966455.64	4379339.04
297	966457.63	4379344.64
298	966459.76	4379352.09
299	966320.54	4379362.34
300	966315.80	4379359.29
301	966313.97	4379354.69
302	966315.53	4379354.29

Номер точки	X	Y
303	966323.86	4379364.22
304	966322.62	4379368.06
305	966385.94	4379536.35
306	966387.32	4379541.07
307	966385.17	4379541.75
308	966384.86	4379540.79
309	966379.11	4379542.87
310	966380.67	4379540.35
311	966369.73	4379504.04
312	966357.68	4379468.10
313	966350.70	4379447.28
314	966338.62	4379412.21
315	966323.64	4379370.90
316	966325.04	4379367.34
317	966343.75	4379416.70
318	966378.52	4379523.58
319	966381.64	4379535.99
320	966384.71	4379536.51
321	966321.13	4379372.66
322	966323.26	4379375.27
323	966330.47	4379396.16
324	966460.51	4379384.59
325	966466.72	4379385.07
326	966471.01	4379401.05
327	966472.49	4379422.26
328	966473.85	4379432.63
329	966477.28	4379447.92
330	966489.24	4379489.87
331	966491.46	4379501.32
332	966492.77	4379513.97
333	966485.98	4379516.57
334	966484.68	4379503.44
335	966483.16	4379494.52
336	966478.34	4379477.06
337	966478.83	4379476.78
338	966484.98	4379499.16
339	966488.84	4379498.08
340	966464.81	4379410.85
341	966464.23	4379403.13
342	966462.09	4379391.00
343	966634.69	4379447.12
344	966634.52	4379446.76
345	966631.11	4379436.67
346	966655.14	4379422.86

Номер точки	X	Y
347	966655.14	4379421.30
348	966655.19	4379409.57
349	966659.91	4379409.45
350	966659.95	4379425.66
351	966634.67	4379440.36
352	966467.01	4379433.83
353	966467.81	4379436.75
354	966473.90	4379458.89
355	966474.91	4379462.57
356	966478.82	4379476.74
357	966476.33	4379470.02
358	966469.94	4379447.52
359	966634.70	4379451.32
360	966634.70	4379451.84
361	966634.01	4379452.00
362	966657.37	4379566.21
363	966653.68	4379552.12
364	966654.48	4379547.24
365	966655.16	4379542.47
366	966655.50	4379539.15
367	966656.48	4379527.46
368	966656.65	4379524.54
369	966656.87	4379532.02
370	966660.85	4379531.90
371	966659.25	4379478.06
372	966662.04	4379480.75
373	966662.77	4379517.69
374	966662.71	4379523.54
375	966662.43	4379528.26
376	966661.49	4379539.63
377	966661.11	4379543.19
378	966660.39	4379548.20
379	966493.02	4379516.49
380	966494.39	4379530.62
381	966503.55	4379529.78
382	966497.69	4379531.14
383	966487.42	4379531.46
384	966486.20	4379518.93
385	966460.94	4379529.98
386	966456.72	4379528.86
387	966459.89	4379528.30
388	966471.19	4379524.30
389	966471.89	4379528.14
390	966452.06	4379529.66

Номер точки	X	Y
391	966456.15	4379530.74
392	966387.68	4379542.07
393	966389.53	4379541.39
394	966410.75	4379536.91
395	966521.28	4379531.38
396	966525.09	4379530.58
397	966531.80	4379536.11
398	966532.89	4379542.27
399	966374.23	4379530.78
400	966377.14	4379540.43
401	966376.56	4379540.59
402	966503.10	4379533.23
403	966503.21	4379533.83
404	966487.86	4379535.95
405	966487.84	4379535.79
406	966498.27	4379534.15
407	966403.34	4379534.15
408	966389.07	4379536.95
409	966388.70	4379535.95
410	966406.07	4379533.47
411	966559.60	4379648.47
412	966560.39	4379651.63
413	966563.17	4379652.24
414	966567.11	4379678.13
415	966565.74	4379678.17
416	966565.34	4379667.81
417	966563.38	4379667.85
418	966563.76	4379678.25
419	966564.84	4379707.52
420	966561.69	4379682.26
421	966562.67	4379682.14
422	966548.15	4379586.19
423	966546.16	4379586.51
424	966541.23	4379551.60
425	966537.24	4379548.32
426	966535.75	4379539.35
427	966542.82	4379545.15
428	966383.64	4379543.55
429	966384.88	4379549.60
430	966379.49	4379552.12
431	966377.77	4379545.67
432	966377.77	4379545.67
433	966385.83	4379553.56
434	966395.06	4379592.39

Номер точки	X	Y
435	966396.95	4379599.28
436	966402.61	4379617.01
437	966401.42	4379617.05
438	966382.55	4379555.08
439	966292.13	4379565.93
440	966292.22	4379565.89
441	966292.29	4379566.13
442	966292.35	4379566.41
443	966292.79	4379568.09
444	966649.18	4379578.90
445	966652.18	4379596.95
446	966649.92	4379610.32
447	966646.51	4379594.63
448	966647.26	4379607.16
449	966648.94	4379615.13
450	966647.40	4379621.57
451	966645.08	4379620.57
452	966643.89	4379609.88
453	966643.94	4379610.80
454	966642.46	4379619.09
455	966640.21	4379632.94
456	966639.00	4379637.34
457	966637.20	4379640.07
458	966636.82	4379640.51
459	966635.86	4379640.91
460	966635.61	4379639.27
461	966636.11	4379638.14
462	966638.26	4379637.78
463	966641.31	4379621.69
464	966460.18	4379671.93
465	966461.79	4379677.45
466	966458.79	4379677.93
467	966584.24	4380123.59
468	966455.68	4379680.94
469	966449.68	4379685.34
470	966452.38	4379688.98
471	966465.78	4379722.45
472	966489.53	4379800.39
473	966505.90	4379853.63
474	966525.68	4379915.67
475	966527.63	4379922.60
476	966532.11	4379943.17
477	966533.66	4379949.30
478	966535.74	4379955.74

Номер точки	X	Y
479	966537.01	4379959.19
480	966536.98	4379959.23
481	966536.88	4379961.07
482	966534.63	4379961.87
483	966532.20	4379955.02
484	966509.57	4379884.89
485	966495.36	4379840.82
486	966470.50	4379751.23
487	966462.03	4379722.85
488	966450.12	4379691.98
489	966447.85	4379687.46
490	966442.71	4379679.18
491	966443.34	4379679.06
492	966433.52	4379664.52
493	966432.28	4379665.20
494	966432.75	4379666.41
495	966433.19	4379667.81
496	966433.03	4379669.21
497	966432.48	4379670.41
498	966431.58	4379671.09
499	966420.71	4379656.52
500	966416.54	4379650.51
501	966411.36	4379642.43
502	966417.96	4379651.59
503	966419.61	4379650.43
504	966419.04	4379649.63
505	966421.35	4379648.11
506	966403.58	4379620.97
507	966404.75	4379620.97
508	966421.60	4379647.27
509	966425.54	4379652.96
510	966446.68	4379681.34
511	966459.26	4379672.13
512	966306.28	4379622.01
513	966310.03	4379635.46
514	966312.48	4379644.27
515	966311.00	4379639.83
516	966305.73	4379622.17
517	966644.48	4379624.21
518	966646.55	4379625.09
519	966645.05	4379630.70
520	966644.15	4379633.58
521	966643.17	4379636.42
522	966641.79	4379639.99

Номер точки	X	Y
523	966661.47	4379773.77
524	966676.00	4379880.45
525	966683.51	4379931.25
526	966681.21	4379931.65
527	966643.62	4379660.60
528	966642.04	4379658.80
529	966639.38	4379659.12
530	966644.85	4379699.59
531	966644.48	4379699.67
532	966636.53	4379646.23
533	966636.25	4379643.91
534	966639.50	4379642.91
535	966642.01	4379639.27
536	966503.32	4379660.04
537	966497.60	4379660.88
538	966490.13	4379661.96
539	966489.99	4379660.60
540	966515.41	4379657.80
541	966542.78	4379654.24
542	966542.80	4379654.36
543	966495.77	4379667.69
544	966490.81	4379668.29
545	966490.50	4379665.24
546	966495.28	4379664.56
547	966509.92	4379662.44
548	966516.25	4379661.56
549	966540.89	4379658.04
550	966543.24	4379657.68
551	966543.43	4379659.20
552	966515.68	4379662.80
553	966495.49	4379665.04
554	966440.07	4379681.18
555	966440.42	4379681.14
556	966445.78	4379690.02
557	966445.52	4379690.22
558	966440.28	4379681.54
559	966571.06	4379714.84
560	966570.62	4379714.92
561	966571.67	4379722.69
562	966569.41	4379722.73
563	966567.94	4379683.54
564	966570.37	4379700.23
565	966328.35	4379691.30
566	966328.83	4379691.46

Номер точки	X	Y
567	966329.79	4379691.98
568	966330.50	4379693.15
569	966370.56	4379789.42
570	966369.16	4379789.98
571	966341.19	4379723.93
572	966335.54	4379709.48
573	966647.47	4379717.68
574	966647.48	4379717.68
575	966654.04	4379757.59
576	966654.05	4379757.71
577	966653.35	4379757.79
578	966565.24	4379717.84
579	966565.42	4379722.85
580	966564.40	4379722.89
581	966565.65	4379762.80
582	966566.92	4379762.80
583	966568.18	4379796.38
584	966568.74	4379798.51
585	966570.25	4379807.47
586	966576.15	4379834.05
587	966583.62	4379859.27
588	966597.06	4379914.75
589	966597.68	4379915.39
590	966598.50	4379918.88
591	966596.20	4379919.36
592	966595.90	4379917.92
593	966593.63	4379918.40
594	966591.13	4379915.75
595	966577.72	4379860.39
596	966570.47	4379836.05
597	966567.56	4379823.20
598	966561.16	4379717.96
599	966372.08	4379793.02
600	966375.04	4379800.19
601	966377.30	4379805.99
602	966376.13	4379806.43
603	966370.67	4379793.54
604	966379.58	4379812.08
605	966381.36	4379817.60
606	966381.00	4379817.72
607	966380.75	4379818.36
608	966378.69	4379812.48
609	966401.72	4379903.66
610	966404.39	4379917.47

Номер точки	X	Y
611	966403.45	4379917.67
612	966394.24	4379875.32
613	966601.08	4379929.52
614	966603.42	4379938.09
615	966600.32	4379943.05
616	966602.36	4379952.98
617	966608.92	4379951.74
618	966609.59	4379954.38
619	966610.44	4379954.86
620	966609.08	4379956.74
621	966603.02	4379957.91
622	966599.59	4379957.02
623	966595.72	4379949.78
624	966596.64	4379949.62
625	966595.14	4379941.97
626	966599.27	4379935.21
627	966598.32	4379931.21
628	966598.70	4379931.13
629	966598.46	4379930.04
630	966680.66	4379935.81
631	966684.11	4379935.21
632	966684.36	4379936.97
633	966681.39	4379938.65
634	966678.28	4379939.49
635	966678.46	4379940.77
636	966673.60	4379941.09
637	966672.59	4379941.29
638	966673.15	4379943.73
639	966671.66	4379944.05
640	966671.08	4379941.57
641	966621.21	4379951.98
642	966612.47	4379953.70
643	966611.30	4379953.18
644	966610.87	4379951.34
645	966616.88	4379950.22
646	966669.18	4379940.85
647	966595.30	4379953.22
648	966597.18	4379956.74
649	966572.03	4379961.75
650	966548.31	4379967.31
651	966547.27	4379964.27
652	966553.48	4379962.03
653	966559.38	4379960.07
654	966565.41	4379958.47

Номер точки	X	Y
655	966571.50	4379957.26
656	966546.68	4379968.67
657	966543.58	4379974.84
658	966539.70	4379976.12
659	966539.70	4379976.12
660	966537.79	4379970.71
661	966538.62	4379971.04
662	966539.76	4379972.16
663	966540.25	4379973.32
664	966541.56	4379972.96
665	966540.99	4379970.31
666	966542.82	4379969.63
667	966544.95	4379965.11
668	966545.50	4379964.91
669	966547.53	4379971.44
670	966553.38	4379990.21
671	966561.20	4380007.06
672	966587.46	4380053.10
673	966594.53	4380065.07
674	966614.04	4380101.57
675	966618.65	4380115.70
676	966613.87	4380118.43
677	966612.98	4380116.18
678	966611.61	4380112.78
679	966616.09	4380110.26
680	966559.43	4380010.42
681	966555.25	4380002.22
682	966547.26	4379984.57
683	966544.52	4379977.40
684	966563.08	4380004.66
685	966562.89	4380004.62
686	966559.37	4379998.66
687	966556.62	4379990.77
688	966464.58	4380043.05
689	966466.44	4380044.25
690	966468.70	4380045.69
691	966474.09	4380051.74
692	966509.85	4380088.60
693	966509.14	4380089.32
694	966473.45	4380053.50
695	966468.89	4380048.61
696	966588.49	4380049.89
697	966589.94	4380052.46
698	966589.28	4380052.74

Номер точки	X	Y
699	966588.16	4380050.05
700	966607.64	4380083.96
701	966610.99	4380089.92
702	966610.53	4380090.00
703	966622.63	4380113.46
704	966622.36	4380112.42
705	966618.01	4380104.58
706	966613.05	4380093.45
707	966624.28	4380112.54
708	966527.06	4380097.57
709	966553.19	4380129.95
710	966533.64	4380106.18
711	966534.02	4380105.78
712	966545.80	4380117.59
713	966552.46	4380123.71
714	966557.69	4380127.75
715	966562.93	4380131.40
716	966565.90	4380127.07
717	966568.93	4380127.43
718	966569.05	4380126.47

Номер точки	X	Y
719	966598.65	4380120.15
720	966608.10	4380114.78
721	966608.63	4380116.10
722	966604.84	4380118.23
723	966594.40	4380122.03
724	966569.66	4380128.99
725	966570.68	4380132.28
726	966568.05	4380132.80
727	966563.63	4380139.20
728	966557.52	4380134.88
729	966548.62	4380128.31
730	966541.54	4380121.83
731	966522.24	4380102.45
732	966575.67	4380131.32
733	966606.44	4380121.91
734	966610.74	4380119.67
735	966610.90	4380120.11
736	966600.89	4380125.75
737	966588.67	4380128.79